

РОДНИКИ МОРДОВИИ

Книга-путеводитель подготовлена
первым руководителем
Детской экологической организации
«Зеленый мир»
Вячеславом Михайловичем
СМИРНОВЫМ



Саранск
Детская экологическая организация «Зеленый мир»
Издатель Константин Шапкарин
2014

Заповедный исток есть у каждой реки.
Это — чудо природы и сказка живая,
Пусть в лесах и долинах звенят родники,
Добрым людям объятья земля открывая.

О. Жуковская

Родники издавна пользовались почитанием у многих народов. У древней мордвы, как показали исследования, источник был неотъемлемым элементом святилища. С приходом христианства роль родников несколько трансформировалась: возле них появились кресты, часовни и даже церкви, но суть осталась прежней. Следует отметить, что все священные источники имеют те или иные необычные свойства. К ним относятся эффективное месторасположение, эстетически привлекательное растительное окружение, целебные свойства воды как результат высокой минерализации. Со многими родниками связаны легенды.

Культ воды естественен и разумен на любой территории даже с небольшим недостатком воды, поэтому родники пользуются почитанием у последователей христианства и ислама, ведь эти религии зародились в пустыне.

К сожалению, люди нередко наносят родникам непоправимый вред. Это не только вандализм, но и обычная человеческая деятельность. Заводы, фабрики, города, аграрные и животноводческие комплексы поставляют в атмосферу, гидросферу и почву массу вредных веществ, откуда они попадают в подземные воды — мать родников.

Родники являются самыми «маленькими» достопримечательностями Мордовии, их площадь часто не превышает 1–2 м², причем известны в подавляющем большинстве те источники, которые находятся рядом с населенными пунктами. Обнаружение родников, особенно мелких, в лесах и прочих редко посещаемых местах крайне затруднено, но тем не менее можно выявить наиболее вероятные месторасположения родников. Это овраги, крутые берега рек, низины. Крайне редко родники встречаются на холмах.

По данным Министерства лесного, охотничьего хозяйства и природопользования РМ и нашим исследованиям, в Мордовии обнаружены 1907 родников, а с учетом расположенных в лесах — 2043 родника, из них 1942 имеют ресурсное, 363 — религиозно-здравоохранительное, 136 — историко-культурное и образовательно-практическое значение.

Благоустроены 1800 родников. Вместе с тем некоторые из них представляют собой места проведения религиозных обрядов и небезосновательно считаются целебными. С источниками связаны легенды, в которых, возможно, отражены реальные события. Более 90 % родников Мордовии имеют средний дебит и питают ручьи в оврагах, реки, озера и искусственные водоемы.

Вода в роднике имеет свойства того водо-

носного горизонта, к которому она приурочена, но вместе с тем, пока она пробивается на поверхность, ее состав претерпевает изменения. Например, вода источников, расположенных на торфяниках, имеет желтоватый цвет за счет частиц железа и гуминовых кислот.

В последние годы отмечены факты превышения предельно допустимых концентраций (ПДК) по ряду веществ (NO, NO₂) в воде некоторых родников. Это связано с тем, что в подземные воды проникают ксенобиотики. Если в зоне аэрации вода способна самоочищаться, то загрязнение (например, фосфорные удобрения) хорошо удерживаются почвой. Опасность представляют и промышленные районы, где были выявлены 102 источника загрязнения. Один только Саранск поставляет в атмосферу, а оттуда с осадками в почву, 140 наименований химических веществ, из них 20 % — высокотоксичные (1-го и 2-го классов опасности). При добыче полезных ископаемых зона аэрации уменьшается и вероятность загрязнения возрастает, возможно вскрытие водоносного горизонта и, как следствие, образование новых родников и уничтожение существующих близлежащих.

Свою лепту вносит и сельское хозяйство. При избыточном поливе поднимается уровень грунтовых вод, а нитрат- и нитритионы, высвободившиеся из органических удобрений и отходов жизнедеятельности сельскохозяйственных животных проникают в водоносные горизонты.

По непроверенным данным, на территории Мордовии существуют выходы минеральных вод (5 типов). Особенно ценны воды сульфатно-кальциево-натриевые с анионами гидрокарбонатной группы, обнаруженные в Ардатовском, Ичалковском и Большеигнатовском районах. Второй тип самоизливающихся минеральных вод Мордовии — сульфатно-натриевые, содержащие благоприятное сочетание сернокислых и фтористых соединений при высокой концентрации катионов калия и натрия. Расположены они в Большеберезниковском и Ромодановском районах.

Родники каждого района имеют свои особенности, что связано с природными условиями данной территории. Не все родники удовлетворяют нормам ГОСТа «Питьевая вода».

Нерациональная хозяйственная деятельность человека приводит к ухудшению состояния и дальнейшему исчезновению родников.

Вода обладает способностью растворять в себе породы, которыми сложен водоносный горизонт. К отложениям, участвующим в формировании родникового стока Мордо-

вии, относятся каменноугольные, пермские, юрские, меловые, палеогеновые, неогеновые и антропогенные.

С климатом нашего края, вероятно, связан феномен «блуждающих родников». Учитывая то, что подземные воды питаются атмосферными осадками, количество которых непостоянно, содержание влаги в водоносном горизонте меняется в зависимости от увлажнения. Соответственно изменяется дебит родников. Возможно появление новых и исчезновение уже действующих источников, по той же причине весной родниковый сток увеличивается.

В природе вода никогда не встречается в виде химически чистого соединения. Обладая свойствами универсального растворителя, она постоянно несет большое количество различных элементов и соединений, состав и соотношения которых определяется условиями формирования воды, составом водоносных пород. Из грунта атмосферная вода поглощает углекислоту и становится способной растворять по пути своего движения минеральные соли. Проходя через породы, вода приобретает свойства, характерные для них. Содержимое подземных резервуаров называют грунтовыми или подземными водами, а воду рек и озер — поверхностными водами.

Надо помнить, родниковая вода относится к пищевым продуктам и ее показатели должны отвечать санитарным правилам СанПиН 4630-88 и требованию ГОСТа 2874-82 «Вода питьевая».

Качество воды характеризуется ее физическими, химическими и бактериологическими свойствами. К **физическим свойствам** относятся температура, цветность, мутность, привкус и запах.

Наличие в воде органических веществ резко ухудшает ее физические (органолептические) показатели, вызывая различного рода запахи (землистый, гнилостный, рыбный, болотный, аптечный, камфорный, запах нефтепродуктов, хлорфенольный и так далее), повышает цветность, вспениваемость, оказывает неблагоприятное действие на человека и животных. Установлено, что незначительные изменения физических свойств воды снижают секрецию желудочного сока, а приятные вкусовые ощущения повышают остроту зрения и частоту сокращений сердца (неприятные — снижают).

Химические свойства воды характеризуются следующими показателями: активной реакцией, жесткостью, окисляемостью, содержанием растворенных солей.

Активная реакция воды выражается через рН. Практически все пробы воды из родников в республике имеют нейтральную среду (рН=7) или в отдельных случаях слабощелочную (рН<7).

Железо. Присутствие железа в воде здоровью не угрожает, при повышении содержания железа в воде (более 0,3 мг/л) в виде гидрокарбонатов, сульфатов, хлоридов органических комплексных соединений придает воде неприятную красно-

коричневую окраску и вызывает ухудшение вкуса. При длительном употреблении внутрь воды с содержанием железа выше нормы человек рискует приобрести различные заболевания печени, крови, аллергические реакции, нарушения репродуктивной функции. В районах республики отмечены единичные случаи превышения ПДК.

Жесткость воды определяется содержанием в ней солей кальция и магния. Вода подземных источников имеет большую жесткость, а вода поверхностных источников — относительно невысокую. Жесткая вода содержит много минеральных солей, от которых на стенках посуды образуется накипь — каменная соль. В такой воде плохо заваривается чай, плохо растворяется мыло, почти не развариваются овощи, особенно бобовые. Постоянное употребление воды с повышенной жесткостью ведет к накоплению солей в организме, а в конечном счете к заболеваниям суставов (артриты, полиартриты), образованию камней в почках, желчном и мочевых пузырях. В последние годы высказано предположение, что для постоянного употребления гораздо более опасна вода с недостаточным содержанием минеральных солей (мягкая), чем с их избытком (жесткая). Употребление мягкой воды у населения вызывает повышенную частоту сердечно-сосудистых заболеваний (гипертоническая болезнь, ишемическая болезнь сердца, инфаркт миокарда и инсульты).

Жесткость воды родников в отдельных районах значительно превышает ПДК (Ардатовский район — 80 %, Кочуровский район — 60, Кадошкинский район — 75, Октябрьский район города Саранска — 90, Рузаевский район — 37 %). В целом по республике 42 % родников имеют повышенную жесткость.

Сульфаты и хлориды. При повышенном содержании солей серной и соляной кислот (сульфаты и хлориды) вода приобретает неприятный соленый или горько-соленый привкус. Употребление такой воды приводит к нарушениям работы желудочно-кишечного тракта. Вода, в которой содержится более 350 мг хлоридов, а сульфатов более 500 мг на литр, считается неблагоприятной для здоровья. Нижним пределом минерализации, при котором гомеостаз организма поддерживается адаптивными реакциями, является сухой остаток в 100 мг на литр, оптимальный уровень минерализации 200–400 мг на литр.

Нитраты. В поверхностных водах нитраты находятся в растворенной форме. При длительном употреблении родниковой воды и пищевых продуктов, содержащих значительные количества нитратов (от 25 до 100 мг), резко возрастает концентрация метгемоглобина в крови. Крайне тяжело протекает метгемоглобинемия у грудных детей.

Фосфаты. Повышенное содержание фосфатов ухудшают органолептические свойства воды и оказывают физиологическое воздействие на организм человека.

ГОРОД САРАНСК И ЕГО ОКРЕСТНОСТИ

Поселение	Кол-во ключей	Примечания (название родника, если таковое имеется; местоположение; благоустройство; народно-хозяйственное значение; информатор)
д. Полянки	1	Святой источник апостолов Петра и Павла (привиделось отражение иконы), стальная труба, крест, источник питья, религиозное значение
с. Напольная Тавла	1	
с. Луховка	3	Зыковский
г. Саранск	1	В Юго-Западном районе — Богоявленский, купальня, крест, источник питья, религиозное значение

РОДНИК В ДЕРЕВНЕ ПОЛЯНКИ

По словам старожилов, с освящением источника связана легенда. Одному из крестьян привиделось отражение иконы апостолов Петра и Павла в воде родника, когда он черпал воду. После этого родник освятили в их честь. В народе родник называют «Лунка», потому что вода бьет из небольшого холмика, а для удобства был сделан деревянный желоб в месте выхода воды. Сейчас этот желоб заменили стальной трубой, а название осталось. Вода из-под земли выходит с большим напором, ведро воды набирается меньше, чем за минуту. Издавна вода родника считается целебной. В память своего исцеления одна женщина из Саранска поставила над источником большой деревянный крест. Еще одно свойство родниковой воды: она долгое время не портится. Многие люди из соседних сел и из Саранска приезжают на родник и запасают воду сразу на несколько

недель, а освященная вода может храниться годами. Водосвятие на роднике совершается два раза в год: на Крещение (19 января) и в день апостолов Петра и Павла (12 июля). После освящения принято брать воду домой и купаться в источнике.

Родник, несмотря на почитаемость, никогда не был благоустроен. Его облагораживание началось 2001 году и связано с гибелью Светланы Дорогайкиной. В честь нее муж построил часовню иконы Божьей Матери «Взыскание погибших». В часовне каждый желающий может поставить свечку перед иконой, попросить о здравии и об упокоении. Деньги оставляются в специальном ящичке, записки передаются в храм села Зыкова. Позже А. В. Белоглазов помог построить у источника купель, оборудовать лестницу у спуска к источнику. Купель в течение дня открыта, любой желающий может окунуться в источнике.

Местная жительница Н. В. Коршунова поддерживает порядок у источника, запирает на ночь купель и часовню. Да и все люди, приходящие к освященному месту, стараются соблюдать благочестие и чистоту. Около родника чувствуется особая атмосфера: здесь всегда тихо и спокойно.

О деревне Полянки и местном роднике бывший библиотекарь из села Зыкова Л. И. Емелина сочинила стихотворение:

*Когда-то основали Полянские тебя.
С тех пор ты носишь имя,
полянская земля!
По всей округе славится
священный твой родник.
Сюда ходили предки, где ивы стан поник.
Та вода — алмазная, исцелит от беды,
Куда б ни шел, ни ехал ты,
присядь и отдохни.
И каждый год идет народ
с ведерками в руках —
Родник исцелит, сбережет
своих односельчан.*



Источник ап. Петра и Павла в Полянках



Родник «Явленная» у Ботанического сада МГУ



Родник в с. Куликовка



Родник в с. Луховка



Купальня и часовня над родником в с. Напольная Тавла

ИСТОЧНИК «ДЕВЯТАЯ ПЯТНИЦА»

В 1882 году на девятую пятницу после Пасхи у села Пушкина местные крестьяне работали в поле. Вдруг они увидели необычное свечение. Оно слепило глаза. В этом свечении они узрели образ великомученицы Параскевы Пятницы. Затем из-под земли с необыкновенной силой вырвался фонтан воды. Это было чудо. С тех пор местные жители стали называть этот источник «Девятая Пятница», или источник Святой великомученицы Параскевы («Пятница» — по гречески «Параскева»).

Люди очистили родник, соорудили сруб и стали почитать это место. Прошло больше века, но до сих пор идут к источнику желающие исцелиться от различных недугов.

На основе лабораторных исследований выяснилось, что в воде источника содержатся элементы серебра, которые благоприятно сказываются на здоровье человека, лечат кожные и другие заболевания.

Вскоре рядом с источником была сооружена купель. В 2005 году ее обновили. Это место находится под покровительством местной церкви Преподобного Феодора Санаксарского. На источнике ежегодно 10 ноября устраивается торжественное богослужение, посвященное

АРДАТОВСКИЙ РАЙОН

Ардатовский район представляет собой слаборасчлененную равнину со слабой залесенностью. В состав речной сети входят Алатырь, Меня, Малая Сарка, Барахманка, Уксун, Песчанка, Суровлейка и другие. В пойме Алатыря много озер-стариц. Подземные воды приурочены к олигоценowym, верхне- и нижнемеловым и верхнеюрским отложениям. Район испытывает среднюю антропогенную нагрузку, выражающуюся в развитии сельского хозяйства

и действии предприятий города Ардатова, в том числе светотехнического завода и нефтебазы.

Имеются сведения о 76 родниках, из которых 43 благоустроены, причем основной формой благоустройства является деревянный сруб. 14 родников имеют религиозно-здорово-охранительное значение, 8 — историко-культурное и образовательно-патриотическое, но все они являются источниками питья. Сами родники питают ручьи, местные реки и водоемы.



Поселение	Количество ключей	Примечания (название родника, если таковое имеется; местоположение; благоустройство; народно-хозяйственное значение; информатор)
ст. Ардатов	1	В 2 км от станции, в овраге, источник питья (В. И. Байгушкина)
г. Ардатов	1	В 8 км от города, в поле — Ржавник, источник питья (Г. А. Сомова)
с. Старое Ардаково	1	
с. Большое Кузьмино	3	В 0,8—1,5 км от села, в овраге — Холодный, Водолей и Ржавый, сруб, крышка, металлические трубы, источник питья (О. Г. Коновалов)
с. Каласево	1	В окрестностях села, в овраге — Норов-родник (по имени старика Норова «Всемогущего»), ограда, сруб, источник питья (А. А. Логинов)
с. Луньгинский Майдан	2	В 2 км от села, в лесу — Сенечкин (по имени мужчины, основавшего родник), дебит слабый, впадает в озеро, сруб, источник питья (Н. В. Гришина)
пос. Лесозавод	3	В 0,5—3,0 км от села, в овраге (Л. И. Бухарова)
с. Низовка	2	В центре села — Олак, в овраге, в 2 км от села — Иван-агя, дебит средний, деревянный сруб, источник питья и для хозяйственных нужд (С. М. Ермолаева)
с. Пиксеяи	2	В 0,3 км от села, в овраге — Сидяй лисьма (в память убитого здесь Сидяя) и Пекелисьма, дебит средний, впадают в реку, источники питья (М. Н. Саушкина)
пос. Октябрьский	7	В 2 км от поселка, в лесу — Серенький (от серого цвета песка), в юго-западной части поселка — Осинничек-1, Осинничек-2, Дальний, Шатальный, Серебряный, Леспромхоз, впадают в р. Алатырь, деревянные срубы или колодцы, источники питья (Е. Б. Лукина)
с. Полое	4	В 1,5 км от села, в овраге — Янка, Поповский (находится около церкви), Чирка (жил барин по фамилии Чирков) и Ключик (бьет ключом), деревянные срубы, источники питья (А. П. Колесников)
с. Силино	6	В 0,8—3,0 км от села, в овраге — Ломакинский, Святой родник, Богоявленный дебит средний, впадают в р. Меня, деревянные срубы, источники питья и религиозное значение (Г. Я. Алмаев)
с. Кученяево	1	В 0,8 км от села — Кельме лисьма («Холодный колодец»), сток воды в овраг, неблагоустроен, источник питья, религиозное значение (Г. Демидова)
с. Суродеевка	1	В 0,8 км от села — Галалисьма, сток воды в овраг, огорожен (Г. Демидова)
с. Манадыши-2	1	В 0,6 км от села, в саду — Силпанда, сток воды в овраг, огорожен (Г. Демидова)
с. Безводное	1	В 1,0 км от села — Красный, сток в овраг, ветхий сруб (Г. Демидова)
с. Манадыши-1	1	В 0,5 км от дороги при въезде в село — Явленный, сток в овраг, бетонное кольцо (Г. Демидова)

с. Жаренки	1	В центре села — Кузнецов бассейн, сток воды в овраг, поставлен насос для подачи воды (Г. Демидова)
с. Чукалы	2	В 0,5—1,0 км от села — Верекаль и Цыганлешко, бетонное кольцо, неблагоустроено
Лесной фонд, кв. 160	1	Рузан, благоустроено (Г. Демидова)
Лесной фонд, кв. 74	1	Вшивый, благоустроено (Г. Демидова)
Лесной фонд, кв. 112	1	Ключи, благоустроено (Г. Демидова)
Лесной фонд, кв. 93	1	Скоп, благоустроено (Г. Демидова)
Лесной фонд, кв. 142	1	Ахматовский, неблагоустроено (Г. Демидова)
с. Куракино	2	В 0,5—0,6 км от села — Кирпичный и Стрелица, сток в овраг, благоустроены
с. Луньга	2	В 1 км от села, около пасеки — Молебный (оборудованный) и Холодный (сруб пришел в негодность) (Г. Демидова)
с. Андреевка	3	В 0,5 км от села — Кельме лисьма, Причистя, Кельме кулет, сток в овраг
с. Михайловка	1	Мокрый, сток в овраг, благоустроено (Г. Демидова)
с. Игнатово	1	В 1 км от села, сток в речку Вачка, неблагоустроено (Г. Демидова)
с. Солдатское	1	Сток в овраг, благоустроено
с. Спас-Мурзы	2	В окрестностях села, в поле и овраге, сток в р. Алатырь, дебит средний, сруб, рядом насаждения (А. А. Баринов)
пос. Тургенево*	6	В радиусе 7 км от поселка, в овраге — Казанский (найдена икона Казанской Божьей Матери), Студеный Ключ, Студенец, Дальний, Цыганский, дебит средний, закрыты тесом, с изгородью, источники питья, религиозное значение и целебные свойства (А. И. Лысов)
с. Турдаково	2	В 1,0—1,5 км от села, в овраге — Ключ и Грязный колодчик (по имени старика), дебит средний, деревянные и бетонные кольца, источник питья (В. Г. Орлова)
с. Урусово	5	В 3 км от села, в овраге — Аняшка, Жабинск, Блажен-лисьма, Лекап-лисьма, Кавсед-ляйка, сток в овраги и речку, срубы, источники питья (А. В. Власов)
с. Федоровка	2	В окрестностях села, в поле — Филарет и Десятая Пятница (от обычая на десятую пятницу от Пасхи выносить икону Прасковьи Пятницы к роднику), дебит последнего средний, впадает в р. Алатырь, срубы, источники питья, религиозное значение (Л. В. Сузенкова)
с. Кечушево	1	Чемонь лисьма
с. Кельвядни	2	Лисьма пря и Чистя, колодцы, источники питья и для хозяйственных нужд

РОДНИК «БОГОЯВЛЕННЫЙ» В СЕЛЕ СИЛИНЕ

Есть такая легенда о Силине. Беглый крестьянин по имени Маврикий, а по прозвищу Сила, скрываясь от преследования царских властей, поселился на берегу реки. Маврикий отбил купеческую дочь Милаву. Они облюбовали плодородную поляну на берегу неизвестной речки, которую впоследствии назовут по имени демона плодородия Силена. Правда или вымысел, но деревенька стала называться Силинка. Но первые сведения в источниках о Силине датируются 1685 годом. Шли годы, деревенька росла. Богатые поля, расчищенные от леса, давали жителям неплохие урожаи. Одновременно проходила перепись населения деревни Силинки, которого было 50 человек. В том же году она была переименована в село Силино. Пожар в 1869 году сделал свое дело. Новые дома погорельцы начали строить на новом месте между деревней Устиновкой и барской усадьбой. В 1870 году было начато переселение деревни Лукиновки. А люди все равно тосковали о старых обжитых местах. Не случайно на посиделках в то время распевали:

*Наше Силино усилено
Двумя деревнями в году.*

*Все же ты красивей, Силино,
На высоком берегу.*

Через год на берегу Мени был построен дом священника, в нем же открылась церковно-приходская школа. В ней учились заслуженный учитель школы РСФСР Александр Павлович Борисов, генерал-лейтенант инженерных войск Алексей Федорович Столяров, участник разработки целинных и залежных земель Алексей Иванович Столяров и другие знаменитые личности.

Родник в селе Силине образовался 21 июля 1775 года — в день явления Казанской иконы Божьей Матери. По преданию эта икона была передана в село Липовка Нижегородской губернии. Но после отмены крепостного права в 1861 году была возвращена в село Силино — на то место, где был рожден родник, куда приходили молиться верующие. Испокон веков жители деревень Малые Горки и Чернавка молились здесь, прося у бога благословения и помощи.

В настоящее время родник благоустроен на финансовые средства сельчан под руководством Виктора Васильевича Вашурина. Над родником стоит небольшая часовня, и 21 июля в день иконы Казанской Божьей Матери сюда приходят верующие, чтобы помолиться.

НОРОВ-РОДНИК В СЕЛЕ КАЛАСЕВЕ

На окраине колхозного сада села Каласева находится Норов-ручеек, вернее, не ручеек даже, а родничок. Жители на этом месте построили колодец. Вода в нем не замерзает даже зимой. Этот родник находится на пригорке, а внизу протекает ручеек.

По рассказам старожилов, этот родник существует уже давно, примерно с 1910 года. В народе ходит легенда о его появлении. Шли женщины мимо этого родника в поле (тогда еще он бил из-под земли тоненькой струей, словно маленький фонтанчик на пригорке), остановились они попить воды, ладонью убрали землю вокруг струи, словно дали ему выбраться на волю, и на этом месте появилась небольшая лужица, куда медленно набиралась вода. Вдруг одна из женщин увидела в отражении воды икону Божьей Матери. С этого момента пошла молва среди народа о том, что вода в этом источнике святая.

Каждый год в ночь на Крещение (с 18 на 19 января) батюшка местной церкви с певчими женщинами ходят на родник, чтобы освятить воду. Батюшка 3 раза опускает в воду серебряный крест, и затем люди набирают воду.

А вот почему родник называется «Норов», точно никто не знает. Говорят, что этот родник первым нашел старик по имени Норов (Норов — в переводе с эрзянского языка «всемогущий»). Благодаря этой водице старик никогда не болел. Шли годы, недалеко от Норов-родника образовался небольшой родничок Норовик. Вода в нем тоже прозрачная, вкусная и холодная.

РОДНИК «КЕЛЬМЕ ЛИСЬМА» В СЕЛЕ КУЧЕНЯЕВЕ

С пологого берега ручья Лепелей бьет родник. Испокон веков здесь течет холодная, с привкусом железа чистая вода. Рядом проходит дорога в поле, а дальше она идет в сторону города Алатыря. До середины 20-х годов XX века поле, что рядом с родником, принадлежало к селу Зимницы, хотя это дальше чем до села Кученяево. Кученяевцам всегда не хватало земли, и не случайно из большого села многие уезжали. И возникли новые поселения в Засурье — поселки Заря и Ульяновка. Сельчанам удалось передвинуть межу, и граница земли передвинулась дальше от родника. Во главе этой инициативной группы был С. В. Герасимов, сейчас в селе живут его внуки Василий, Виктор и Татьяна.

Обычно кученяевцы ездили в Алатырь по делам, на базар, около родника была остановка, брали воду, а когда возвращались обратно, то с радостью утоляли жажду. Ехали в поле, брали воду на целый день, а как создали колхоз, то водовозы поили колхозников из этого колодца. Всем

известно название родника — «Кельме лисьма». Храм в селе был построен в 1863 году и освящен иконой Казанской Божьей Матери. Как-то уставший и немощный путник утолял жажду из этого родника и в воде увидел лик Божьей Матери. После этого родник был освещен иконой Казанской Божьей Матери. Сюда стали ходить паломники из всей округи, шли больные и получали облегчение. Великая сила веры и надежды таилась в роднике. Известен случай, когда очень больной старик посылал свою старуху за водой в этот родник, и вода продлила ему жизнь. По праздникам у родника служили молебны.

Но самую большую известность родник получил как заступник перед силами природы. Засухи 2–3 раза в десятилетие осушали поля, и сельчане организовывали крестные ходы к роднику. Жители села Зимницы шли вдоль реки Малой Сарки и поднимались вдоль Лепелея, а кученяевцы шли из села полем. И вот жители двух приходов — Покрова Пресвятой Богородицы и иконы Казанской Божьей Матери — вместе просили здесь у бога помощи, и как рассказывают старожилы, бог посылал дождь. Родник несколько сот лет поит людей холодной водой.

РОДНИК «ЛИСЬМА ПРЯ» В СЕЛЕ КЕЛЬВЯДНИ

Каждый житель села знает, что окрестности богаты родниками, ключами с холодной водой, потому и название «Кельвядни» в переводе с эрзянского «кельме ведь» — «холодная вода».

Таких родников много. Например, родник на склоне «Чистя пандо» с удивительно вкусной водой. Вода с «Чисти» имеет какой-то белесый цвет и необычный вкус. Кому-то такой вкус не нравится. Она, говорят, даже не утоляет жажду — сколько не пей, все хочется пить. Большинству же вода очень нравится. Те, которые росли на этой воде, всю жизнь вспоминают ее.

Житель села Кельвядни Иван Никанорович Шилов, волей случая сделавшись москвичом, приезжал на родину, чтобы еще раз попить воды с родника «Чистя». А Алексей Никанорович Шилов мечтал провести воду из этого родника к себе в дом по липовой коре.

Но самый главный источник в Кельвяднях — родник-колодец «Лисьма пря». Все любят его воду и гордятся им. Многочисленные данные свидетельствуют, что это чудесный родник.

Кроме всего прочего, источник служил в противопожарных целях. Так, при страшных пожарах, случившихся в 1939 и 1948 годах, село не сгорело благодаря ему. Он не только неиссякаем, а даже не убавлялся. Этот родник содержал все село. Для работающих в поле воду брали только из него. Ее пили при любом состоянии и в любом количестве. И не было случая, чтобы кто-то простудил горло.



Источник Серафима Саровского в Низовке

Когда в 1959 году источник очищали в очередной раз, и, дойдя до самого дна, увидели в середине сруба «рукав», откуда вода билась ритмично, через определенное время, толчками. Диаметр рукава — 7–8 см. Столб воды, выбрасываемый подземными силами, достигал 10 см. Смотря на это явление, думали, что земля как бы своим дыханием выбрасывает порции воды. Это прекрасное, удивительное зрелище пришлось наблюдать недолго, так как после прекращения откачки вода сразу стала заполнять сруб. Глубина колодца была 2,5 м. Дно было видно до мельчайших деталей (эту воду сравнивают по чистоте с байкальской водой).

Говорят, село стало строиться от этого источника. Живы свидетели, которые помнят дома, построенные рядом.

В 1963—1964 годах было решено использовать воду «Лисьма пря» для обеспечения питьевой водой всех улиц села, а также общественного скота на ферме. С родника был проведен водопровод до фермы. По селу были установлены колонки (первые в селах района). Этой живительной влагой село пользовалось три десятилетия.

Об источнике «Лисьма пря» можно рассказывать много. Он живет и сегодня. Но хотелось бы, чтобы его восстановили. С восстановлением «Лисьма пря» возродится и жизнь на селе.

РОДНИК «ОЛАК» В СЕЛЕ НИЗОВКА

Село Низовка находится в 15 км к юго-востоку от районного центра города Ардатова. Живет в селе мордва-эрзя, а название — русское. Оно оправдывает себя, так как село действительно находится в низине, среди множества оврагов. Вероятно, когда-то оно имело мордовское название, может быть, — «Ало веле», что означает «Нижнее село», или «Низовка». Но так как в Ардатовском районе было уже одно село Алово (ныне — в Атяшевском районе), то переписчики могли написать название села по-русски — Низовка.

Село Алово (Низовка) было расположено около речки, которая называется Сарка. Но село там постоянно поджигали и грабили. И тогда самый старший человек селения Олак пошел искать другое место и нашел его около быющего



Родник в с. Урусово

из-под земли ключа, где сегодня расположено село Низовка. Сегодня селу около 330 лет.

Обилие источников на территории Низовки заставляет верить тому свидетельству народной памяти, которое гласит, что сотни лет назад были здесь озера, болота и непроходимые леса.

Прошло три с небольшим столетия. Вокруг Низовки не осталось ни клочка леса. Воды в Сарке по щиколотку. Высохли болота. Исчезло озеро, на его месте давно дома стоят. От лесных речек лишь названия остались: Вишка лей, Килей лей, Лепе лей, Кельдюж лей, Покш лей, Олак лей. О былом напоминают находки: кости и кусок бивня мамонта, клыки кабанов да тихое журчание родников: Иван атя лисьма, Каназей лисьма, Базака лисьма, Ташто юртонь лисьма и Олак лисьмапря.

Самым красивым местом в селе считается родник, который является ценнейшей частью истории села. Источник расположен в середине села, в низине, у притока Сарки. Жители очень беспокоились за этот источник и, чтобы сохранить его, построили красивую часовенку. Деньги для строительства внесли добровольно сами. Сколько радости было! Ученики Низовской школы посадили вокруг часовенки деревья. Какие бы гости ни приезжали, сначала их знакомят с родником, угощают ключевой водой.

Весной, как только покажется из-под снега травка, это место становится очень красивым. Солнце пригревает землю, цветки мать-и-мачехи покрывают ее, словно ковром, кажется, что на этом месте золото разбросано. А уже после, когда все место около родника укроется зеленью, зацветут черемуха и сирень, воздух наполнится душистым ароматом, и начинают распевать соловьи — место около родника становится особенно красивым. Сильная струя холодной, сладковатой на привкус, ключевой воды течет по желобку, не успеешь оглянуться — наполняется ведро. Течет вода по камешкам и оставляет след и на них, и на траве — это оседает железо, которое содержится в родниковой воде. Поэтому вода и имеет сладковатый привкус. Железо повышает уровень гемоглобина в крови человека, улучшает обмен веществ. Судя по запаху, в воде присутствует небольшая примесь серы. Но научно свойства воды еще не изучены.

Люди с большим уважением относятся к роднику. Любовно называют его «Олак», верят в его целебную силу. Скучают по родниковой воде те, кто давно покинул село.

Смотришь, бывало, идет человек, и мимо родника не проходит. Спускается по лесенке, напивается ключевой воды, и, кажется, силы прибавилось. Очень любят родниковую воду старики. Идут с бочонками, там же напьются и с собой возьмут. Около родника и отдохнуть можно: тихо, кругом зелень и птицы поют.

В праздники верующие женщины молятся здесь, в жару просят у неба дождя на исстрадавшуюся землю. Журчит ключевая вода, неиссякаемой струей течет по желобу, несет людям радость, силу и веру.

РОДНИК «ОСИННИЧЕК»

В юго-западной части поселка Октябрьский, в лиственном лесу с преобладанием осин, на склоне оврага, глубина которого 5 метров, есть предпосылки для выхода грунтовых вод на поверхность. Именно здесь и появился родничок «Осинничек-1». Он образовался на склоне оврага на расстоянии 3 метров от уреза ручья, протекающего по дну оврага. Грунтовая вода выходит из нижней части водоносного горизонта песчаного пласта. Жители ближайших домов, обнаружив этот источник, решили сделать его доступным для окружающих. Был оборудован колодец, где скапливалось достаточное количество воды для нужд местных жителей. Вода обладает хорошими вкусовыми качествами и соответствует всем нормам и стандартам питьевой воды. Оказалось, это не единственный выход источников на склоне оврага. В 15 метрах от первого был обнаружен еще один источник воды — «Осинничек-2», который обладает теми же свойствами и качествами. Эти два родника питают водой расположенные рядом дома улиц Молодежной, Юбилейной и Школьной.

РОДНИК «СЕРЕНЬКИЙ»

Среди сосен-великанов, растущих сотню лет, и кое-где белеющих молодых красавиц-березок,

звонко журча прозрачной, как хрусталь, водой бежит-торопится ручеек, издавна называемый «Серенький». Так давно вырвался из недр земли этот радующий всех ручеек, что никто уже точно не помнит, почему его так назвали. Существует ряд предположений о названии этого родника, и вот одно из них. Когда-то давно, когда это прозрачное богатство только открылось взору людей, вода в нем была серой оттого, что песок, из которого выбегал ручеек, был серым. Видимо поэтому богатый полезными свойствами родничок назвали «Серенький».

Поначалу били три ключа, но потом люди врыли в землю железный бункер, в котором они слились воедино, и из него вытекал уже один ручеек. Бункер был не закрыт, и деревенская ребятня спускалась туда, мыла ноги, кидала мусор, а позже, наигравшись, бежала пить водичку, забыв, что несколько минут назад кидала сюда мусор. Позже бункер закрыли огромной плитой.

Двадцать лет назад сельчане пытались провести водопровод, и водой родника поить рядом находившийся поселок Октябрьский, но ничего из этого не вышло. Провели по всему поселку трубы, объявили жителям, во сколько включат воду, и все с нетерпением ждали, когда они смогут пить чистую родниковую воду. Наконец, это час настал, все открыли краны и терпеливо ждали. Вода полилась! Два дня шла из кранов ржавая вода, на этом все и закончилось, чистая хрустальная водичка не захотела литься из водопроводных кранов. На этот счет существует много версий. Одни говорят, что просто не хватило воды. Другие — что «святая вода» не захотела поить свиней, ведь главной целью водопровода было напоить животных, потому что совхоз свиноводческий.

Когда в поселке появилась церковь, ее служители выяснили, что несколько лет назад кому-то из жителей привиделся образ Иверской Божьей Матери. Теперь известный всему району «Серенький» называют источник «Иверский». Но главное, что люди его действительно ценят и любят. На Крещение на «Серенький» съезжаются люди со всего района, а очередь за чистой водой выстраивается на километр.

Родники села Пиксяси



СИДЯЙ ЛИСЬМА ПРЯ

Жили люди двух соседних сел Пиксяси и Дюрки дружно. Разделял их поля лес, богатый растительностью и разной живностью. Этот лес кормил, одевал, согревал жителей, и они часто ходили сюда. А так как он находился на вершине горы, людям часто приходилось утолять жажду ключевой водой из родников, которых в лесу было много. Один из родников располагался как раз на границе территорий этих сел, и люди часто приходили к нему, чтобы напиться, и очень бережно к нему относились. Чистили его, загородили оградкой. Родник был глубокий, вода в нем — чистая, прозрачная, как слеза, прохладная, как летнее утро. Напивались этой водой сельчане обоих сел.

Вот случился раздор между ними, то ли земли не поделили, а то ли из-за леса, сейчас

уже никто и не помнит. Но соседи стали злейшими врагами. Ежегодно в день Троицы мужчины враждо-вавших сел собирались на большой лесной поляне от мала до велика и вели кулачные бои: кто кого победит. И вот в один из таких боев у священного родника был убит старейший житель села Пиксяси Сидяй. В честь него родник назвали Сидяй лисьма. Долгие годы продолжались эти бои в день Троицы, но уже не из вражды, а как традиция, и бились не насмерть, а просто мерились богатырской силой. И уставшие всегда приходили все вместе к роднику «Сидяй лисьма пря» напиться чудотворной воды. Она лечила раны и телесные и душевные.

Родник до сих пор сохранился, к нему летом ведет проторенная тропинка. Люди не забывают «Сидяй лисьма пря».

АТЮРЬЕВСКИЙ РАЙОН

Район располагается на слаборасчлененной равнине со слабой залесенностью. В состав речной сети входят Явас, Ляча, Шуструй и другие. Подземные воды приурочены к миоценовым и нижнемеловым отложениям. Район испытывает слабую антропогенную нагрузку, связанную с развитием сельского хозяйства. По Атюрьевскому району имеются

сведения о 32 родниках, из них 12 благоустроены. Один, расположенный в северной части Атюрьева, обнесен железобетонными кольцами, остальные забраны в деревянные срубы, в 50 % случаев ветхие. Все 32 родника Атюрьевского района имеют только ресурсное значение. Сведения о дебите отсутствуют. Сток — в местные реки.

с. Дмитриев Усад	2	В оврагах — Крутой и Голая вершина, ветхие срубы с крышкой
пос. Зимовка	1	В 50 м южнее поселка, неблагоустроен
с. Большой Шуструй	2	В 300 м севернее села — Мюкмайчида, и в 1,5 км южнее, сток в р. Шуструй, ветхие срубы
с. Базарная Дубровка	1	В 300 м западнее села — Караульный, сток в р. Шуструй, дебит мощный, бетонное кольцо, труба, беседка
с. Каменка	1	В 1 км южнее села — Родничный, сток в р. Шуструй, неблагоустроен
с. Курташки	1	В 1,5 км в балке — Крутой, сток в р. Шуструй, ветхий сруб
с. Булдыга	1	В 800 м севернее деревни, в овраге, сток в р. Ляча, неблагоустроен
д. Красновка	1	В южной части деревни — Паша-атя, сток в р. Ляча, сруб ветхий
с. Атюрьево	1	В северной части — Ташкаев родник (по имени благоустроившего источник), сток в р. Ляча 25 тонн в сутки, железобетонные кольца, труба
д. Барановка	1	В 100 м южнее деревни, сток в р. Ляча, неблагоустроен
с. Вольно-Никольское	1	В 350 м восточнее села, в овраге Лишаги, сток в р. Шуструй, неблагоустроен
д. Русская Козловка	1	В 100 м от Барского сада, в овраге Баранья Лощина, сток в р. Шуструй, неблагоустроен
с. Усть-Рахмановка	2	В 1 км южнее села, в овраге, сток в р. Шуструй, неблагоустроен
с. Стрельниково	2	В 1,5—3,0 км севернее села, сток в р. Явас, неблагоустроен
с. Новочадово	1	В 1,5 км восточнее села, в пойме р. Явас — Командирский, сток в р. Явас, неблагоустроен
с. Степановка	2	В 1,5—2,0 км севернее села, в пойме р. Явас, Шавра, сток в р. Явас, неблагоустроены
д. Клопника	1	В 1 км южнее, в пойме р. Пишляй, сток в р. Пишляй, неблагоустроен
д. Русские Парки	2	В 100—200 м севернее деревни, в пойме р. Урлейка, сток в р. Урлейка, сруб с крышкой
д. Барашево	3	В 0,1—2,0 км севернее деревни, в восточной части — Сердитый (сруб с крышкой) и Торфяной, сток в р. Аксел и Явас, неблагоустроен
д. Чудинка	3	В 0,7—2,5 км в овраге, у истока р. Арга, сток в р. Арга, ветхий сруб и неблагоустроены
с. Арга	2	В 1,0—1,2 км восточнее села, в овраге Ноткилей — Кадода, сток в р. Арга, неблагоустроены

На красивом месте бьет ключ «Кадода». Этот родник раньше назывался иначе. Но как? От старожилков дошла до нас легенда.

Село, находящееся около этого родника, называется Арга. Жил здесь со своей красавицей женой богатырь Тумай. Была у них одна единственная дочь Валда. Уродилась она красотой в мать, а силой в отца. Не было в селе парня, который не таил надежду жениться на Валде. Многие посылали к Тумаю сватов — не сосватали: никто из парней Арги не тронул сердца девушки. Шло время. Тут неожиданно-негаданно и жених Валде нашелся. Дело было так: Валда собирала грибы и набрела на медвежью берлогу, в ней было два медвежонка. Бросилась на Валду мать-медведица, разодрала бы девушку, но выручил ее молодой охотник, убив медведицу. Они познакомились. Звали охотника Вандолом. Вот этот парень понравился Валде. И в самом деле — стоили они друг-друга: если она — березка, то он — дуб могучий, если он — солнце, то она — луна белоликая. И по силе, и по красоте были они парой. Поэтому никто не удивился, когда к Валде прислали сватов.

Счастливо и дружно жили они, только недолго. Тяжелые были времена. Ногайцы часто нападали на мордовские села. Однажды Вандол и Валда работали около этого ключа — расчищали участок для сева. Вдруг — ногайцы — человек пятьдесят.

— Беги, Валда, домой! — крикнул Вандол, отбиваясь от ногайцев. Стрелой полетела Валда к селу. Восемь верховых ногайцев погнались за ней. Вот и село видно. Слышит — ногайцы нагоняют ее. Собрала все силы и закричала:

— Ногайхть! Кешеда! Кадода кудонтень! Кадода! («Ногайцы! Прячьтесь! Оставьте дома! Оставьте!») — бежит и кричит.

Вот перед ней встал родник, настигла на берегу ее погоня, трое схватили ее. Она вырвалась и кричит громко, громко:

— Кадода! Кадода велеть! («Оставьте! Оставьте село!»)

Посмотрела Валда в сторону села, увидела, как забегали мокшане — услышали ее. Обрадовалась, собрала остатки сил, вцепилась в ногайцев и вместе с врагами бросилась в ключ...

Старый ногайский мурза долго стоял и смотрел на то место, где исчезла женщина с его нукерами. Только ничего, кроме ряби на воде, не увидел.

— Ай да Кадода! Ай да Кадода! — дивясь, повторял мурза.

Что хотел сказать старый мурза словом «кадода», никто не знает. Возможно, он думал, что так зовут эту сильную женщину. Возможно, вспомнил ее последние слова. Но с тех пор, стали называть этот родник «Кадода».

Кяшалсь содаф пяк кунара. Документонь коряс колганза лятфнематне молихть XV векста ни. Кяшалть колма улыцяна, Вярденъ улыцясь таргави панда прява. Тя улыцять мазепнесы церкавсь, кона пиндолды купулонзон мархта няви ичкозде. Алдонъ улыцясь — сембода кувакась. Ялга молезь — пецка аш. Ульцятнень явсыне кафта ширева Явас ляйсь. Од улыцясь строявсь войнада меле. Кувалмос аф пяк оцю. Эряйхневок тгаса сята оттне.

Кяшалть перьф пяк лама лихтибрыда. Молят Явас ляйть трвава и васьфтят оцю и ёмла лихтибрат. Веднясна аруня и кяльмоня. Сембода содаф лихтибрысь Кяшалть и Степановкаты ёткаса тя вастти мярьгихть Караушка. Мзярда-бди тгаса эрясть татархт. Синь лувондовсть Монгольскяй Ордаты эзда. Аф ичкозе няеви Баторонь лемса пандсь, ня перьфпяльть мархта сотнеф лама легенда.

Корхтайхть, што тоса эрясь Батор. Сембода тазась и козясь лиятнень коряс. Сонь тазашинц колга корхтай ся, што ёрдазе сембе вийса узеренц паксав, и ся вастти строясть эряма кутт татархне. Тя веленять лемоц тганы Пишляй.

Мзярда сон сиредсь, шувфтсь кельгома алашанцы калма. Тоза путсь корма, кона сатоль колма кизонди. Алашать калмазь. Пинге ётазь марявсь алашань цяфама. Тя цяфаматы эзда зрнась сембе велесь.

Золотанзон Батор калмафтозень модати. Перьфпяльденъ эряйхненди ашель васта. Вешсть ня золотатнень эса. Шувондозь модаты. Шувихть лотка, вдруг кулеви: «Степановкасы палы!». Сембе ласькозь туйхть пожарть ваномы. Пачкодихть, а тоса сембось лад, пожар аш. Меки ласькихть шувф лоткти, а сон калмаф, вакссонза ломатьке аш. Тя загадкаты кивок ашезе шарьхотькшне, аныцек макссесь пелема. А шувонтф васттне тянемс содавихть.

Сонць Батор, корхтайхть, калмаф золотань лазксс, сембода сери вастти. Шинь васень сюрлататне прашендсть калмонц лангс и валдопнезь сонь. Лихтибрыста таркссесь сяканя ярмак марх-та, но аф золотань ярмакне ульсть, а Елизовета I оцязоравать пингонь. Ня вастса войнада меле таргасть торф уштомбяленди.

1950—1960 кизотнень оцю лихтибрысь лаказы лакась. Торфонь таргамста бульдозерхне шорязь вастть, и сон калмавсь. Но сяка кемоньшка метра вастть эзда лихтезе кельме и валда веденц лихтибрысь. Отец Алексей, тганыень велень священниксь, светязе сонь. Максфоль анализ Москуву, сась положительной ответ.

Лихтсьы веднянц лихтибрысь, и тя лихтемась сотнесыне векненъ фкя-фкянь мархта, а тейнек эряви содамс и мяляфтомс, коста ушедыхть минь юроньке, кодама кит ётасть минь атяньке, штоба эрялеме минь павазу эряфса и афолескь юксне историяньконь, и тянемс симнесамазь ару и кельме ведняда.

АТЯШЕВСКИЙ РАЙОН

Атяшевский район располагается на сильно расчлененной равнине со средней залесенностью. В состав речной сети входят Большая Сарка, Пичинейка, Нуя, Алатырь и другие. Район характеризуется обилием водоемов, в том числе искусственных. Подземные воды приурочены к олигоценным, верхне- и нижне-

меловым отложениям. Район испытывает слабую антропогенную нагрузку, связанную с развитием сельского хозяйства, возможно загрязнение подземных вод посредством реки Нуи. Имеются данные о 16 родниках, 5 из них благоустроены. Все родники ценны как источники питья, а также имеют религиозное значение.

с. Дюрки	1	На правом берегу р. Рашлейка — Святой колодец, у церкви, купель, источник питья, религиозное значение
с. Капасово	6	В центре села — Сарские истоки, впадает в р. Сарка, восточнее села — родник Зубиха (от выражения «ломит зубы»), на юге села — родники Черный (от темного цвета воды), Винный (обычай рядом пить вино), Бузнов (по фамилии пастуха), впадают в р. Излань, в 2,5 км от села, в овраге, в лесу — Гремучий (вода вытекает с шумом), благоустроены, источники питья, целебные свойства
с. Русские Дубровки	1	Рядом с трассой Атяшево—Саранск — Святой Прасковьи-Мученицы (здесь найдена икона), труба, беседка, подъем, источник питья, религиозное значение
с. Кулясово	6	В конце ул. Коммунистической — Колмо прамето («С трех ключей»), Бате лисьма, Порлей пря, Блюдичка лисьма, Кельме лисьма, Семакань сека, источники питья, религиозное значение, целебные свойства
с. Шейп-Майдан	1	Хохлушкин (по прозвищу монахини «Хохлушка»), сруб, источник питья
с. Алашеевка	1	На берегу р. Сарка — Тихвинской Иконы Божьей Матери (здесь появился лик), впадает в р. Сарка, часовня, сруб, источник питья, религиозное значение, целебные свойства

РОДНИК «СВЯТОЙ КОЛОДЕЦ» В СЕЛЕ ДЮРКИ

История возникновения святого источника в окрестностях села Дюрки восходит к началу XX века. Существует несколько версий. Версия, которая бытует в народе, такова: три девочки собирали ягоды на берегу реки Рашлейки. Поссорившись с подругами, одна из девочек отстала от них. Захотела пить, стала искать источник воды, услышала журчание, раздвинула траву, увидела ключ, бьющий из-под земли, в котором отражалась икона «Неопалимая Купина». Девочка рассказала эту историю взрослым, и это послужило основой для строительства на этом месте колодца, который и посвящен иконе «Неопалимая Купина».

Другая версия такова: в селе Манадыши Алатырского уезда Симбирской губернии в начале XX века была открыта церковь. У каждой церкви был свой колодец, из которого брали воду для церковных нужд. Для того

чтобы построить колодец, прихожане выбрали удобное место на высоком правом берегу Рашлейки. Но церковь просуществовала недолго, наступил 1917 год, потом началась коллективизация. Окончательно церковь была разрушена в 1956 году. Часть икон из нее была перенесена в часовню колодца. Источник существует до настоящего времени и поит живительной водой всех жителей села. Во время христианских праздников здесь освящают воду. Люди пользуются водой как святой, исцеляя свои немощи, купаются в купели, которая расположена рядом. В народе этот колодец называют «Святой колодец». Вода в нем чистая, мягкая, приятная на вкус.

РОДНИК ИКОНЫ ТИХВИНСКОЙ БОЖЬЕЙ МАТЕРИ В СЕЛЕ АЛАШЕЕВКА

На берегу реки Сарки в селе Алашеевка стоит часовня над родником Тихвинской Божьей Матери. Очень давно в маленьком роднике

«Святой колодец» в с. Дюрки



Родник в с. Мордовские Сыреси



увидели лик Тихвинской Божьей Матери. Жители села вычистили родник и стали пользоваться водой не только для питья, но и для исцеления от разных болезней. В 60-х годах XX века соорудили сруб. В начале 80-х годов колодец отремонтировали. На пожертвования жителей построили часовню.

РОДНИКИ СЕЛА КАПАСОВА

Село Капасово находится в очень живописном месте. Рядом расстилаются леса и холмы. Все эти природные комплексы благоприятно влияют на воздух, а значит, и на здоровье людей. Бесспорно, на здоровье людей оказывает влияние и вода, которую они пьют, особенно родниковая вода. А родниками Капасово славилось всегда. Самым знаменитым и популярным родником среди капасовцев считается родник «Зубиха», расположенный сразу за селом с восточной стороны, у леса. Необычность этого родника в том, что он находится почти на самой горе, выше села метров на 100, и даже в самый жаркий день, напившись ее холодной воды, человек не простывает. Раньше здесь устраивались гулянья на Троицу. Сейчас на Крещение сюда приходят за «святой» водой. Когда и кем открыт этот родник неизвестно. А называется родник «Зубиха» потому, что когда пьешь из него воду, начинаешь ломить зубы, до того она холодная и студеная.

Не менее популярен родник «Сарские истоки», который часто называют «Царские». Название источника говорит само за себя. Здесь берет начало река Сарка, впадающая в Алатырь. Красоту этих мест описать трудно. В глубокой широкой долине почти отвесная расщелина, глинисто-песочно-каменистый слой обнажен с верху до низу, откуда бьет родник. Глина и песок сероватого цвета, а каменистая часть почвы имеет беловато-кремневый цвет. Камни некрупные, имеют пластинчато-плоскую форму. Лиственный и хвойный лес обступает исток на вершине, но не закрывает его.

Сюда приходят люди на Крещение; источником пользуются грибники, охотники,

ягодники, пастухи. Родник оборудован. По свидетельствам старожилов, сюда до войны приезжала экспедиция из Куйбышева (ныне — Самара), интересующаяся местонахождением полезных ископаемых. Среди них были и врачи. Они-то и установили, что вода обладает целебными свойствами. Про родник говорят, что это один из самых святых родников в округе. Будто бы как-то ослепла одна старуха. Согласно преданию ровно в полночь нужно пойти к роднику, не оглядываясь, ни с кем не разговаривая, одной, и промыть глаза. Неизвестно, сама ли она ходила или кого-то посылала, но с течением времени зрение к женщине частично вернулось.

Раньше почти все жители знали родник «Черный». Этот источник является началом реки Излани, что протекает через деревню Пашино. Ключ расположен на южной стороне села, за лесами, на полях, где раньше выращивали горох, и поэтому старожилы называют их гороховыми. При выращивании этой культуры люди часто пользовались водой из «Черного». Почему «Черный»? Он назван так потому, что вода резко бьет со дна, и если посмотреть на нее сверху, на первый взгляд она кажется темной, но если зачерпнешь эту воду, то по чистоте и прозрачности она не уступает хрусталию.

Немалой популярностью пользуется родник «Винный». Старожилы села говорят, что раньше дубенские мужики ездили на базар на станцию Атяшево и, возвращаясь обратно, обязательно останавливались отдохнуть возле этого родника, перекусить, накормить лошадей, воды ключевой испить да вина с устатку выпить. Отсюда и пошло название «Винный».

Мало, но известен жителям родник «Буянов», название которого произошло от фамилии пастуха, нашедшего источник.

Много родников находится вдоль оврага «Лашманка», что между Капасовом и Батушевым. Эти родники-плакуны образовали глубокий овраг. Самым известным родником является источник, находящийся у моста через овраг. Вода в этих родниках намного уступает по качеству воде родников с «горы».

Родник у пос. Сараст



Часовня над родником в селе Капасове



Родник Тихвинской иконы Божьей Матери в селе Алашеевка



Самым популярным считается родник «Гремучий». Он находится в лесу в 2,5 километрах от села в крутом и глубоком овраге. Чтобы взять воду из родника, нужно опуститься в овраг, глубина которого 10—12 метров. Спуск очень крут, почти отвесный, его обступает лиственный лес. Вода вытекает из горы с таким шумом, что слышно за сотни метров, отсюда и произошло его название. Вода тут уникальная, так как хорошо фильтруется, проходя через корни различных деревьев — дуба, липы, сосны. За всю историю существования родник замерзал зимой только два раза: перед войной и в начале XXI века. Родник благоустроен.

ХОХЛУШКИН РОДНИК В СЕЛЕ ШЕЙН-МАЙДАН

В начале XX века была открыта монашеская Шейн-Майданская женская община, которую впоследствии преобразовали в Шейн-Майданский Богородице-Отрадный монастырь. В монастыре находилось более 80 монашек со всех уголков России.

По рассказам старожилов, среди монашек была и «хохлушка» с Украины. Колодец в то время почти не было, так как подземные воды в этих местах находятся очень глубоко. Монашки ходили за водой далеко. Однажды «хохлушка» заметила мокрое местечко и стала руками расчищать там землю. Сделала небольшое углубление, оно быстро наполнилось водой. Так на этом месте появился родник, который назвали «Хохлушкин». Вода в роднике была чистая, холодная и обладала целебными свойствами (помогала от глазных болезней). К этому роднику долгое время приходили паломники с разных уголков страны.

В 1941 году, когда из Белоруссии привезли детей в Шейн-Майданский детский дом, Хохлушкин родник был единственным местом, откуда брали воду для питья. Воду набирали в большие деревянные бочки и привозили в детский дом на быках. После войны, где-то в 1949 году, родник забетонировали, сделали литой сруб. Но постепенно сооружение пришло

в негодность, в селе построили водонапорную башню и воду из родника стали брать все реже и реже.

Заново родник восстановили, когда директором санаторно-лесной школы стал Геннадий Петрович Бухаркин. Он нанял рабочих, родник вычистили, сделали сруб, и родниковую воду люди снова стали использовать для питья.

РОДНИК «КОЛМО ПРАМСТО» В СЕЛЕ КУЛЯСОВЕ

В окрестностях села Кулясова находятся много родников: «Бате лисьма», «Порлей пря», «Блюдичка лисьма», «Лей пря» («Колмо прамсто»), «Кельме лисьма», «Семакань сека».

В самом конце улицы Коммунистической (Вере пе) около леса находится источник «С трех ключей» («Колмо прамсто») — место, куда впадают три источника. В давние времена здесь жили монахи, они много молились, сюда же приходили миряне помолиться и набрать целебной воды.

Вода из трех источников избавляет от болезней, дает силы. Поэтому и сегодня люди приходят сюда за водой, особенно много народа бывает на Крещение. Места вокруг этого источника живописные. Смешанный лес, большая лесная поляна собирают много народа на ставший традиционным День здоровья. Сюда приходят на экскурсии учащиеся близлежащих школ и никто не уходит, не набрав воды.

РОДНИК СВЯТОЙ ПРАСКОВЬИ-МУЧЕНИЦЫ В СЕЛЕ РУССКИЕ ДУБРОВКИ

Источник в селе Русские Дубровки появился в середине XIX века. На роднике жители нашли икону святой Прасковьи-Мученицы. С тех пор этот родник стали называть «Святой». 10-я пятница от Пасхи считается днем явления этой иконы. Каждый праздник 10-й Пятницы верующие ходят молиться к источнику. Недалеко от источника на возвышенности раньше стояла часовня. В ней и хранилась икона святой Прасковьи-Мученицы.

Родник в с. Русские Дубровки



Родник у с. Покровское



Родник у села Киржеманы



В 20-е годы XX века закрылась церковь, перестала существовать и часовня. Икону перенесли на хранение в дом к одной из пожилых жительниц села.

День поминовения святой Прасковьи-Мученицы стал престольным праздником в селе. Раньше икону выносили к источнику во время празднования, в настоящее время она

находится в восстановленной сельской церкви святых Кузьмы и Демьяна. В 2004 году по просьбе жителей села Русские Дубровки родник был облагорожен; выведена труба, построена беседка, обустроены подъем и спуск к роднику. Родник расположен недалеко от автомобильной дороги Атяшево — Саранск. Водой из родника пользуются жители села и путники.

БОЛЬШЕБЕРЕЗНИКОВСКИЙ РАЙОН

Район расположен на слаборасчлененной равнине с сильной залесенностью. В состав речной сети входят Сура, Большая Кша и Штырма, в поймах рек обнаружено много озер-стариц, присутствуют травянистые и осоково-моховые болота. Подземные воды приурочены к олигоценным, верхне- и нижемеловым отложениям. Район испытывает слабую антропогенную нагрузку, выражающуюся в развитии сельского хозяйства и карьерах. Всего в районе обнаружен 161 родник, из них

88 благоустроены, формами благоустройства являются деревянный сруб и бетонное кольцо. 19 родников имеют религиозно-оздоровительное значение («Явленный» и другие), 2 — историко-культурное и образовательно-патриотическое («Бука лисьма», «Старое место»). Вместе с тем все они являются источниками питья. Дебит средний и мощный, лишь у четырех родников села Черная Промза — слабый. Все родники имеют сток в местные реки, источники на торфяниках образуют ручьи.

НИКОЛАЕВСКИЙ РОДНИК

21 ноября 2009 года в селе Николаевка была освящена часовня иконы Божьей Матери «Живородящая». Этот родник является визитной карточкой села. Местные жители называют его воду серебряной, так как по химическому составу она близка к дистиллированной и содержит ионы серебра. Родник известен не только в республике: за водой приезжают и жители Ульяновской области, ведь Николаевка — единственное село Мордовии, которое расположено за Сурой, рядом проходит граница с Инзенским районом Ульяновской области.

Мысль построить часовню в селе Николаевка у руководителя Детской экологической организации «Зеленый мир» В. М. Смирнова появилась давно. Это один из особо почитаемых родников, таких, по мнению экологов, больше нет в республике. Жители села верят в его целебную силу. Часовня возведена всего за месяц мастерами из сел Симкино и Шугурово по благословению митрополита Саранского и Мордовского Варсонофия.

В 2009 году «зеленомировцы» получили президентский грант, средства которого пошли на обустройство еще нескольких источников в республике.



с. Паракино	4	В овраге Чарыкаль, бьет из почвы, дебит средний, впадает в р. Штырма, источник питья, религиозное значение, целебные свойства (Т. А. Стеняшина)
с. Гарт	10	В 1–2 км в лесу, в овраге — Воклино (Голубой родник — от цвета воды), Белый (отходит из меловой горы), Три родничка (расположены вместе), Явленный (явление иконы Божьей Матери), Скроземелье (течет под землей), Фимен (по имени хозяина пчельника), Володин, срубы, плетень, очищаются, источники питья, религиозное значение у Явленного (Н. П. Ковшева)
с. Елизаветинка	5	В 1–2 км от села, в поле, в овраге, дебит средний, впадает в р. Пикаур и Кштъм, в виде срубов (Н. Н. Николаев)
с. Марьяновка	5	В с. Федоровка и Айкино на склоне оврага — Царков, Айкинский (по фамилиям людей), огорожены, источник питья (Г. Г. Морозкина, С. Н. Лизикова)
с. Русские Найманы	10	В 1–2 км от села, в овраге — Белый, Панин ключ, Морозкин ключ, дебит средний, впадают в р. Мочалейка, бетонное кольцо, деревянный настил, источник питья, для хозяйственных нужд (Н. Н. Ежикова)
с. Симкино	4	В окрестностях села, в лесу, в овраге — Лушин и Чегирев (в честь людей, открывших родники), Холодный и Чистый (по качеству воды), дебит средний, впадает в р. Чермелей, деревянный сруб (Г. И. Учайкина)
с. Косогоры	18	В 0,5–4,0 км от села, в лесу, в поле, в овраге — Юшков лисьма (между 2 оврагов), Марко лисьма, Кша лисьма (расположен рядом с р. Большая Кша), Чукшторав лисьма (вокруг растет смородина), Бука лисьма («Бычий родник»), Ташто корт («Старое место»), Паул эрьке (находится в лесу), Кельме лисьма («Холодный колодец»), Дригилькань лисьма (по фамилии людей, рубивших делянку), Болайка лисьма (от эрзянского имени), Сорокань лисьма (от имени рода), Марзянь лисьма (по имени жителя Морзянь Захара), Попонь лисьма («Попов родник»), дебит мощный, впадают в р. Семилейка, некоторые благоустроены, источники питья и для хозяйственных нужд (В. И. Федосеев)
с. Судосево	9	В окрестностях села, поле, овраг, лес — Веткелей, Русский ключ, Ларкань роца, дебит средний, впадают в р. Пичелейка, источники питья (А. А. Старцева)
с. Шугурово	14	В радиусе 2–5 км, в овраге — Лисьма пря, Буклей, Шипов-лисьма, Куша, Вергиз лей, Сиресь лей, Коволь, дебит средний, сруб, изгородь, источник питья, религиозное значение (Т. Т. Наземкина)
с. Черная Промза	4	В 0,5–2,5 км от села, дебит слабый
с. Николаевка	2	В 1,5–2,5 км от села, в центре села — Ершов родник, сток в р. Сура, в виде желоба (А. Н. Никонов)
с. Большие Березники	1	В 2,5 км от села — Панищный, сток в реку, сруб, скамья, столик
с. Софьино	2	Аргагле лисьма, сток в р. Большая Кша, сруб, источник питья
с. Гузынцы	2	в 1,5 км от села — Полсоны пря, сток в р. Большая Кша, сруб, скамья, Явлейне, сток в реку, ограждение
д. Дегилевка	4	В 0,6–2,4 км от деревни — Канди лисьма, Кельме лисьма, Кляурне, Голова лисьма, стоки в р. Пикаур, Кляурне, сруб, скамья, ограждение, неблагоустроены
с. Бузаево	3	Кельме лисьма, Бозов, Сырка лисьма, сток в р. Штырма, неблагоустроены
с. Тазино	10	В 0,2–2,5 км от села — Макуинькин, Высокий, Больничный, Масев, Камышкин, Биньдин, сток в реку, 8 родников благоустроены, сруб, скамья, ограждения
с. Старые Найманы	8	В 2–6 км от села — Святой лисьма, Дошага, Ведгась лисьма, Гайуданче, Чапамо лисьма, Кша край, Сёвонь лей, сток в р. Нерлейка, 5 родников благоустроены
с. Починки	3	В 1,0–4,5 км от села — Ольховский (сток в ручей, железобетонное кольцо, скамейка), Осинник и Старостин (сток в р. Большая Кша, деревянный сруб) (А. Н. Никонов)
Симкинское лесничество	21	Неблагоустроены
Сабаевское лесничество	20	Неблагоустроены

Родник в Николаевке



Колодец-родник в Гузынцах



Источник Николая Чудотворца в Дегилевке



БОЛЬШЕИГНАТОВСКИЙ РАЙОН

Большеигнатовский район расположен на среднерасчлененной равнине со средней залесенностью. В речную сеть входят Меня, Пьяна, Саля и другие. Подземные воды приурочены к нижнемеловым и верхнеюрским отложениям. Район испытывает слабую антропогенную нагрузку, выражающуюся в развитии сельского хозяйства.

В районе обнаружены 99 родников, из них 58 благоустроены. Основная форма благоустройства — срубы и кресты, также имеются 3 часовни в селах Новое Качаево, Аржадеево и Спасское. Религиозно-здоровоохранительную функцию выполняют 24 родника («Старцев Угол» и другие), историко-культурную и образовательно-патриотическую — 4. 102 родника являются источниками питья. Из род-

ника Спиридона (село Горки) берут воду для животных, считается, что она помогает от сглаза и порчи домашнего скота.

10 источников имеют слабый дебит, 2 — Веретениха и Лесной — мощный, остальные — средний. Родники Большеигнатовского района питают местные реки и ручьи.

«СТАРЦЕВ УГОЛ»

Когда-то лет 100–200 тому назад поселились старцы-монахи в Чаадаевском овраге, на холме поставили часовню, в которой молилось все население близлежащих сел: деревни Чаадаевка, сел Булдаково, Малое Игнатово, Горки, Хухорево, Киржеманы и других. На склоне оврага монахи вырыли четыре родника, которые оказались «святыми». На другой стороне

с. Андреевка	10	В 0,2–6,0 км от села, в оврагах — Колдамаз, Макаразь лей, Латко пря, Кирзаводекой, дебит средний, в малые реки (А. И. Левшанова)
с. Киржеманы	6	В овраге — Купряшин, дебит ередний, деревянный сруб, крест, источник питья (И. И. Черемухин)
с. Атяшево	5	В 0,8–3,0 км от села, в овраге — Холодный ключ, Гремячий, Челюскинский, дебит средний, сруб, источник питья и для хозяйственных нужд (А. В. Бершин)
с. Вармазейка	6	Внутри села, в овраге — Пуварька (здесь варили пиво), Козловка (по прозвищу жителя), дебит средний, очищаются, источник питья (Т. В. Герасимова)
с. Горки	6	В 7 км от села, в овраге — Николая Чудотворца, Мертвый, Святого Воскресения, Спиридона, Всех святых, дебит средний, впадают в р. Сура, срубы, на 3 родниках кресты с ликами святых, источник питья, религиозное значение, целебные свойства (В. П. Козлова)
с. Кучкаево	4	В 1–3 км от села, в поле — Казенный, Пролетаров, Николая Чудотворца, дебит средний, источник питья, религиозное значение (И. Н. Галанова)
с. Большое Игнатово, д. Ташто Кшуманца	7	В окрестностях села, на дне оврага — Кев лисьма (от камня над родником), Чемень лей, Кельме лисьма, дебит средний, впадают в р. Пьяна и Алатырь (Л. Н. Бочкарева)
с. Новое Басво	11	В 0,2–1,9 км от села, в лесу, поле, овраге, дебит у 5 — средний, у 6 — слабый, впадают в малые реки и р. Алатырь, над 2 родниками поставлены срубы (О. М. Пучкова)
с. Новоалександровка	4	В 1 км от села, в поле, овраге, лесу — Инелейский (от названия с. Инелейка), Веретениха, Росинка, Лесной, дебит ередний, беседки, столы, стулья, изгороди (Л. Д. Назимкина)
с. Новое Качаево	5	В 0,5–2 км от села — Кельме лисьма, Бабалейка, Инелейка, Андреатянь лисьма, Пантелеймона Целителя** (сруб с часовней), дебит средний, сток в р. Барахманка (А. Бочкарев)
с. Аржадеево	4	В 1,0–3,5 км от деревни — Вознесенский (сруб, часовня), Халат, Керявт, Таштовеле, сток в р. Пьяна (А. Бочкарев)
д. Красная Нива	4	В 0,2–1,5 км от села — Лисьма лей (сток в р. Меня), Кучкаевский овраг (сток в р. Меня), необлагодустроены (А. Бочкарев)
Национальный парк «Смольный»	4	Лесной и Росинка (сток в р. Кальша), Инелейский (сток в р. Инелей), срубы (А. Бочкарев)
с. Протасово	3	В 0,5–2,0 км от села — Летень лисьма, Анго лисьма, Кельме лисьма, дебит ередний, сруб, источник питья, целебные свойства (В. В. Симагина)
с. Старые Селищи	4	В 1,0–1,5 км от села, в овраге — Кев лисьма пря (вытекает из-под камней), Озномань лисьма пря (совершается обряд прошения дождя), дебит ередний (Г. Н. Малайкина)
с. Спасское	3	В 8 км от села, на холме — Вознесенский (по названию близлежащего села), Кошелевский, Безымянный, дебит ередний, сруб, лавочки, часовня, источник питья, религиозное значение (Л. И. Кечемайкина)
с. Старое Чамзино	6	В 0,5–4,0 км от села — Ленина, Утка, Вясинь лей, Безымянный, дебит от малого до среднего, впадают в р. Пьяна, деревянный сруб, источник питья (А. М. Гордеев)
с. Хухорево	5	В пойме р. Меня, в овраге — Лоскутовский, Холодный, Бамовский, дебит ередний, сток в р. Меня, деревянный сруб, источники питья (С. Н. Беляков)
с. Чукалы	2	В 1,5 км от села — Ташто юр («Старое место», первоначальное место села), дебит ередний, сруб, источник питья



оврага поставили часовню. Люди здесь, чудом исцеляли свои недуги (эпилепсию, радикулит, расстройство нервной системы и другие), испив воды из трех родников, умывшись этой водой и полежав на холмике в глубине оврага. Но с приходом советской власти (когда начались гонения на церковь) монахов расстреляли, по другой версии они умерли один за другим из-за старости, кто сколько прожил, и их похоронили в глубине оврага, на том самом холмике. Человек, полежав на этом холмике, исцеляется. Из четвертого родника (на нем нет креста) воду берут только для животных (от глаза или недуга). Ну а место, овраг с этими родниками и часовня, называется «Старцев Угол». В настоящее время летом на религиозные праздники службу на этих родниках проводит священник из села Большого Игнатова или Талызина. Народу съезжается множество. За чистотой родника следят все прихожане. Благоустроивали три года назад все родники четверо мужчин из села Горки, пиломатериалы выделил бывший председатель колхоза В. В. Малашкин.

«Старцев Угол» — как место, на котором рождаются четыре родника, в церковной вере по значимости приравнивается к Иерусалиму. Давным-давно здесь находились пять монастырей, где жили старцы, отсюда и пошло название «Старцев Угол». Во многих церковных книгах по всему миру есть записи об этом «святом» месте.

Со всеми из них связаны многочисленные легенды и сказания. Например, с безымянным источником связана следующая легенда. В те давние времена, когда на месте «Старцева Угла» стояли монастыри, пришла сюда покаяться женщина легкого поведения, но старец ее не принял и столкнул с бугра вниз, она упала, и в том месте хлынул родник из земли. Эта вода помогает лечить эпилепсию и другие болезни.

С родником Николая Чудотворца также связана легенда. Будто бы в то время, когда этот родник зародился, раскололся в его подземных истоках камень, постепенно перекрывающий течение. И когда камень перекроет родник, посланники ада переступят грань миров.



Родник Николая Чудотворца обладает целебной силой. Один человек стоял на пороге смерти — его больное сердце оперировали несколько раз, но так и не помогли, и лишь когда он начал пить воду из этого родника, смерть отступила.

В настоящее время в «Старцевом Углу» планируется построить монастырь.

Тропинки, идущие к этим святым местам, до сих пор не зарастают, православные бывают здесь круглый год. Говорят, что после посещения «Старцева Угла» человек исцеляется и физически, и духовно...

Старцеугловские колодцы издревле почитаются как «святые» источники: Спиридониевский, Спасский, Никольский, Всех святых и Мертвый, как в народе говорят: четыре с живой водой, а один с мертвой.

Спиридониевский родник. Самый старый — Спиридониевский источник. Рядом — почти сгнивший крест святого Спиридона. С этим источником связано следующее предание.

Шел государь-батюшка Иван Грозный на Казань. Встретил его мордовский князь Игнат. Ласково встретил, напоил, накормил, по владениям своим провел и до границы их дошел. Принято было в мордовском народе провожать гостей дорогих до источников, там и прощались. Но дошел до границы своих владений князь, а источника нет как нет. Стали прощаться. Царь велел отслужить водосвятный молебен. Во время




чтения Евангелия подошел к царю старичок. Отслужили молебен, прощаться стали. Подает тут старичок царю свиток и говорит: «Мир тебе, царь Иван! На великое дело идешь. Боже тебе благословение. На вот свиток мой, да не читай до тех пор, пока не возьмешь Казань». С этими словами подал старец свиток и у самых ног царя воткнул в землю свой деревянный посох. И из-под посоха забил ключ! Обрадовались все: хорошее предзнаменование. А старец и пропал. Расстались царь Иван с князем Игнатом. Пошло войско царское на великое дело — Казань брать. По дороге на Казань не утерпел царь Иван, развернул свиток, а он греческими письменами написан. Велел царь грека Максима к нему позвать — свиток прочесть. Позвали, прочел Максим следующее: «Казань ты, царь, возьмешь. Если будет на то воля, то построй на том месте, где мы встретились, храм, а ежели поусердствуешь, то и обитель поставь». И подпись — «святитель Спиридон Тримифунтский чудотворец». Подивились царь и все ближние его дивным чудесам.

Взяли Казань и домой в Москву пошли другим путем. Но про встречу свою со святителем Спиридоном царь не забыл. Из Москвы послал он монахов монастырь строить на месте том. Всем необходимым монахов снабдил и велел им день и ночь молитвы богу возносить и святителя Спиридона поминать. Так в мордовской глубинке возник монастырь. А на пригорке, вблизи источника чудотворца, была построена церковь во имя святого Спиридона.

Источник Николая Чудотворца питает свои воды из священного колодца подземного храма святого Иоанна Предтечи. Свое название источник получил оттого, что в день святителя Николая Чудотворца на нем явилось знамение.

В 50-х годах XX столетия над колодцем были часовня и купальня со «святым» камнем. В начале 60-х годов часовня была сожжена, а купальня разорена. Камень же сохранился. Православные с верой и благоговением вступают на этот камень, чтобы омыть тело с надеждой на исцеление недугов. По преданию камень сомкнулся, чтобы удержать воду, которая должна наполнить пещеры. Когда дверь пещерного храма откроется, это будет знак от старцев-затворников о времени покаяния.

Спасов источник, как, впрочем, и другие с «живой» водой, не замерзает даже в самый сильный мороз. Свое название он получил от главного престольного праздника Старцеуголовской пустыни. Предание гласит, что вскоре после явления на Суре Николая Чудотворца на Николиной горе, степняки



подошли к селу Горки. Братия монастыря, узнав о нападении врага, вышла на этот источник служить молебен о спасении. Как только враги наступили на монастырское поле, в тот же час явилась Пречистая, держа в руках омофор, окруженная небесным воинством.

Все присутствовавшие с благоговением пали на колени, уповая о заступничестве воинов небесных. Враг устранился и ушел. С тех пор набеги прекратились.

Мертвый источник. Колодец с так называемой мертвой водой появился после Великой Отечественной войны, в конце 40-х годов XX века. Вода в нем стоячая. Наполнит ямку и никуда не уходит, но есть постоянно.

Из уст в уста передается рассказ об исцелении одной девочки. Играла Мария как-то в саду и прилегла поспать недалеко от навозной кучи, и, по всей видимости, к ней в ухо заползли личинки. После того как девочка несколько дней пролежала без сознания, решили, что она умерла. Бабушка с дедом принесли внуку в «Старцев Угол». В это время здесь была схимонахиня Маргарита. Девочку положили ей в ноги и попросили воскресить. Матушка ответила, что она воскресить не в силах, она может только помолиться. Когда она подняла руки кверху и стала молиться, то увидела, что пошла вода. Она взяла эту воду, залила девочке в ухо и перевернула ее. Личинки вытекли, и девочка очнулась.





После исцеления девочки местные жители раскопали колодец. У них корова заболела, а этой водой ее вылечили. Схимонахиня Маргарита велела закопать колодец. Его закапывали, а местные жители вновь раскапывали. Тогда матушка сказала, что, если надо будет, Бог явит четвертый колодец.

Вышло так, как и предсказывала схимонахиня. В 1999 году в ночь после Троицы в землю ударила молния, после чего появился новый источник. В то время в пустыни были монашки из Казани. По их словам, когда они молились на Никольском источнике, услышали, как рядом в землю ударила молния, затем появился столб света. Когда подошли ближе, то увидели, буквально в трех шагах от мертвого источника струйка воды сантиметров на 15 в высоту бьет. Его откопали, сделали сруб и решили освятить в честь Всех святых.

РОДНИК «ВОЗНЕСЕНСКИЙ» В СЕЛЕ АРЖАДЕЕВЕ

Неподалеку от села Аржадеева в стороне нижегородского села Сарга находится источник «Вознесенский», названный так по главному престольному празднику села.

История его почитания такова. На пригорке у источника когда-то находилось хозяйство расположенного недалеко монастыря села Сарга. Основан он был при царе Иоанне Грозном, а упразднен при Екатерине Великой. Монахов упраздненного монастыря перевели в город Арзамас. Место заустело, но источник по обычаю оставался местом молений на праздник «Изнесения Честных дров» для окружающих сел.

В XVIII столетии село Аржадеево сгорело. Люди переселились на новое место, основав деревню Липовка (Пикшень) ныне Большеболдинского района Нижегородской области.

Спустя некоторое время народ высказался за то, чтобы отстроиться на прежнем месте. Было решено вернуться. Когда дома были уже выстроены и готовилось освящение храма, на источнике явился неким паломникам образ Спасителя. Икона была помещена в новом

храме. На следующее утро ее обрели на месте первого явления. Торжественно, крестным ходом жители сел Аржадеево, Сарга, Салган, Ерпелево, Старое Чамзино, Андреевка, Моревка и Спасское перенесли святыню в новый храм. Было решено освятить церковь в память о дне явления образа. А накануне праздника Пасхи совершать крестный ход к источнику, что соблюдается и донныне.

У источника в память о прежнем престольном празднике села Аржадеева на черном граните выгравирован образ Собора Святых Бессеребренников (почитаются 14 ноября).

ИСТОЧНИК НИКОЛАЯ ЧУДОТВОРЦА В ДЕРЕВНЕ МОНАКОВО

У подножия «горки» (как тогда называли взгорок, занимаемый деревней) была из-под земли сильная струя родника. Внешне это место больше ничем не выделялось. Тем не менее именно этот родник сделал Монаково средоточием народных гуляний и празднеств. Над причиной этого явления тогда никто не задумывался. В летнюю пору вода в роднике была холодной, как лед, в зимнюю же стужу родник не замерзал, так была струя воды. Родник был объявлен «святым» местом. Была построена часовня. У часовни стали совершаться богослужения в честь «явленной» иконы. Особенно многочисленными эти богослужения были в период засух, когда собирались сюда богомольцы со всех близлежащих селений и взывали к господу-богу о ниспослании дождя и разных благ жизни. Каждый год накануне праздников старушки очищали источник, а бабушка Ксения Горелова к иконе Христа делала веночек и вешала новое самотканое полотенце. Молодые девушки Аня Родионова, Поля Кузнецова, Таня Лапина мыли полы в часовне.

Наибольшую же известность роднику принесла ярмарка, проводившаяся здесь ежегодно в день Святого духа, который празднуется летом на второй день после Троицы. Утром рано люди шли с иконами с псаломщиком и дьяконом со всех деревень: Старое Чамзино, Вармазейка, Кучкаево. После молебна у часовни начинались торги. Подводы съезжались накануне с вечера из сел Талызина, Булдакова, Игнатовы и других. Традиция эта соблюдалась вплоть до 1930 года, когда часовню разобрали.

В нескольких шагах от часовни при «святом» колодце до 1717 года стояла деревня Монаково. После разорения степняками она была выстроена на новом месте.

Монаково — село русское. А. А. Гераклитов указывает, что (по ревизии 1719 года) поселение Монаково — владельческое. Владельцами населенного пункта были Монаковы — помещики в Вотской пятине с XVI века. Царским указом

от 5 апреля 1797 года крестьяне из Казенного ведомства были переведены в Удельное ведомство. Удельные крестьяне становились крепостными самого царя и его семьи. До Октябрьской революции селом Монаковым, как и селом Кучкаевом и деревней Полудмитриевкой, владела барыня Батурина (в народе Батуриха). Ей принадлежали земли и рощи в округе.

В то время Монаково представляло собой взгорок, увенчанный приземистыми избушками. Луг возле маленькой речушки Инелейки использовался как пастбище. В один из летних дней пастухи не могли подогнать к реке стадо. Невидимая сила держала коров. Женщины, придя на пастбище, увидели свет в траве. Подойдя к месту, они обрели образ Николая Чудотворца. Подняв с земли икону, все увидели забивший на этом месте источник. Икона была поставлена в храме села Большое Игнатово в пределе в честь святителя Николая и находилась там с дня Святого Духа до 11 августа. Затем ее переносили в село Кучкаево до дня Святого Духа. На месте явления иконы были построены часовня из дуба и купальня.

В день Святого Духа здесь проводилась служба и устраивалась ярмарка. Они собирали великое множество народа! Одни шли сюда помолиться, а заодно повеселиться, другие — поискать счастья на поприще торга. Процедура эта начиналась с молебна, как бы дававшего благословение каждому на осуществление задуманных дел.

В 1937 году народ по обычаю собрался у Николы явленного. Мужики вели рукопашные бои. Переборовшись со всеми кто мог, двое жителей села Монакова не нашли себе равных в состязании. Тогда они вынесли резной образ «Спаса во узлах» и стали его бороться, выкрикивая слова богохульства. Уговоры стариков оставить затею не помогли. На упрек народа: «Креста на вас нет!». Они сорвали кресты с криком: «А толку-то от него!?!». И тотчас обоих на глазах у всех хватил удар. Люди стали плакать и просить за них у бога прощения. Кое-как развезли их на телегах по домам. Через сорок дней они в одночасье скончались, так и не покаявшись за содеянный грех. Жены и все жители плакали не об усопших, а о грехе их. Оставили они своим неразумием 11 человек сирот. После этого часовню велено было разобрать, а источник засыпать. Икону же Николая явленного спасли жители деревни Полудмитриевки и передали священнику в село Кучкаево Матвею Дьячкову, который увез ее в Ивановскую епархию, где он долгие годы служил на разных приходах и скончался в 1964 году.

Источник сохраняется до сего дня. При нем часовня и купальня (построены заново в 2005 году). С 1993 года возобновлены крестные ходы из села Большое Игнатово на день Святого Духа и в день рождения святителя Николая — 11 августа.

Между Новым Качаевом и Барахманами есть родник «Кельме лисьма». Известен до основания села Качаева. Когда-то, в начале XX века здесь располагалась дача священников села Киржеманы. Сад и фундамент дома сохранились. В овраге стояла часовня целителя Пантелеймона. В ней находилась икона, на которой Святой воскрешал молитвой юношу, укушенного змеей.

Множество паломников уже в советское время собиралось перед Богоявлением на освящение воды. Народу в любую погоду на тот день приходило так много, что по тропе, ведущей к колодцу, невозможно было пробраться. По воспоминаниям старожилов, те, кто пошел первыми, были уже на месте, а «хвост» еще в Монакове. Такое положение вещей не могло оставить равнодушными новую власть. Запреты и аресты не действовали. Тогда было решено провести атеистические беседы и лекции среди населения Большеигнатовского района. Это дело было поручено Ивану Ефимовичу Юношеву — заслуженному учителю РСФСР, награжденному орденами Ленина и «Знак Почета».

Интересна судьба Ивана Ефимовича. Оставшись сиротой, в 16 лет он был подобран батюшкой и взят им в работники. Большую заслугу в своем просвещении Юношев приписывает именно этому священнику, который помог ему устроиться в начальное училище в селе Козловка ныне Атяшевского района. И. Е. Юношев обучался и в духовном училище в городе Алатыре, был женат на дочери священника села Киржеманы Подгорского, девять детей которого оставили добрый след на этой земле. В 1937 году Ивану Ефимовичу напомнили о прошлом и о родне его жены. Ему предложили отречься от жены. Будучи порядочным человеком, Иван Ефимович отказался, тогда его исключили из партии и лишили работы. Потребовали к тому же на следующий день освободить квартиру. Иван Ефимович был вынужден искать со своей семьей пристанище. И. Е. Юношев был достаточно просвещен в вопросах религии и православной культуры, и именно ему наряду с другими лекторами во времена воинствующего атеизма пришлось формировать атеистические взгляды народа.

После одной из таких лекций житель села Новое Качаево пошел на источник, сжег часовню, а икону Святого Пантелеймона разрубил. Возвратившись домой он рассказал домашним об этом, те стали его ругать. Однажды на выходе из дома его поразила молния. Пришлось это как раз на 9 августа — день памяти Святого Пантелеймона. С того же дня близ источника появились змеи.

ДУБЕНСКИЙ РАЙОН

с. Чиндяново	63	Овто лисьма, Катай лисьма (Эрьке лисьма), Назар лисьма, Жонка лисьма, Ош пандо лисьма, Китай лисьма, Кече лисьма, Чинев лисьма, Баба Оске лисьма, Калмозерь лисьма, Перзoley лисьма, Вахорка лисьма, Чирьке лисьма, Солдат лисьма, Латко лисьма, Дуда лисьма, Чайне лисьма, Кев латко лисьма, Заба лисьма, Семкай лисьма, Прига лисьма, Од лисьма, Инече лисьма, Нешке лисьма, Пуворка лисьма, Лужма лисьма, Калмо лисьма, Ферма лисьма, Болота лисьма, Галя лисьма, Козка лисьма, Пиче пандо лисьма, Зёлтке лисьма, Имбрей лисьма, Роштова лисьма, Мизяй лисьма, Шукштор лисьма, Орда лисьма, Пой лисьма, Отыка лисьма (Брагин лисьма), Нумоло лисьма, Вергиз лисьма, Ашо лисьма, Перделей лисьма, Мазый лисьма, Раужо лисьма, Нишей лисьма, Ламо лисьма, Яшинька лисьма, Микела лисьма, Инечи лисьма (бьет только на Пасху), Святой лисьма и др., у многих срубы (А. Н. Саушкин)
с. Ардатово	9	В 2 км от села, в поле — Керездь (тонкое место, до которого можно добраться только по мосту), Зеко лисьма (по прозвищу обустроившего родник), Трехгранка (на этом месте сходятся поля трех сел), Карганча (Морозова) (по месту обитания журавлей и в честь секретаря райкома КПСС), Каль лисьма (здесь растут ивы), Злыба лисьма, дебит средний, бетонные трубы, настил, религиозное значение (В. Д. Катаева)
с. Кочкурово	12	В 3 км от села, в лесу — Пешке латко лисьма (рядом пчельник), Винань панема латко (жители села гнали самогон), Липлейка лисьма (р. Ольховая), Сад латко лисьма (колхозный сад), Эрьке лисьма, дебит средний, сруб, впадают в р. Ломатка, Штырма и Сура, источники питья (А. С. Седова)
с. Чеберчино	3	В селе — Ципахка, Норка, сток в р. Чиберчинка, срубы (Г. Корпунькин)
с. Морга	7	В селе, в поле — Спасов лисьма, Ашо лисьма пря, Бригада лисьма, Ургаль лисьма, Дойка, Иван лисьма, Голадей лисьма, сток в р. Чиберчинка, Моргалей, Качерма
пос. Красное Польцо	1	Сток в р. Качерма, сруб, беседка
с. Кабаево	6	В селе, в поле — Свеча лисьма, Зота лисьма, Жилин лисьма, Брагин лисьма, Маара лей, Вяждей, сток в р. Явлейка, сруб, крышка, навес
пос. Свиносовхоз	6	Лугань лисьма, Лесной родник, Пчелка, сток в овраг, в р. Безымянная, Лаша, 2 родника имеют срубы, остальные неблагоустроены
с. Дубенки	11	В селе, в поле — Чай лисьма, Чавка лисьма, Ивановка лисьма, Пустырь лисьма, Зилян эрьке, Земаньчей лисьма, Лукьян, Манай лисьма, Айгор лисьма, Покш лисьма, Лаша лисьма, сток в р. Сюксюма, Козя лей, срубы
с. Красино	3	В поле, в овраге — Анисимовский, Чалдушка, сток в р. Ольховка, Чеберчинка, срубы с крышкой, неблагоустроены
с. Поводимово	7	В селе — Потмакетомо лисьма, Кулик лисьма, Ашо лисьма пря, Солавядь лисьма, Кельме лисьма, Мишай лисьма, Эшай эрьке лисьма, сток в р. Покш Сельме, срубы (В. А. Ломшин)
с. Антоновка	2	В селе — Сема Петянь лисьма, Сидор лисьма, сток в р. Ломатка, Штырма, срубы
с. Ломаты	5	В селе — Башкиз, Мельничный, сток в р. Штырма, срубы
с. Неклодово	1	В селе — Винница, сток в р. Лаша, труба с крышкой, сруб с крышкой
с. Кайбичево	4	В селе — Барекый, Талка, Линейный, Филимонов, сток в р. Чеберчинка, Лаша, срубы
с. Николаевка	4	В селе, в заповеднике — Поварная, Соленый, Белый ключ
с. Пуркаево	10	На левом берегу р. Ученейка — Ознома лисьма (место праздничных молений), дебит слабый, сруб, ступеньки; Мисей погидь (по названию склона), дебит средний, трубы к кольцам для пищевой воды; Локшпанда лисьма, дебит слабый, сток в р. Ученейка; источник питья, религиозное значение (И. В. Ефремов)
с. Енгальчево	29	В окрестностях села — 1) Дупельшко (в виде дупла), 2) Рубежный (от названия горы), 3) Тихомол (туда ходили молиться), 4) Калуцкий (от названия горы), 5) Явлеечка, 6) Мокрый (создающий сырость), 7) Баятинский (от названия улицы), 8) Заволжье (от названия улицы), 9) Великие (по названию оврага), 10) Горячев (по фамилии крестьянина), 11) Солей, 12) Колодезный, 13) Шадринский (по названию поля Шадрина), 14) Святой колодец, 15) Ганаев (здесь и далее — по фамилии крестьян), 16) Сергунин, 17) Дукашин, 18) Калауз, 19) Борисов, 20) Гремячий (от гремящего звука в глубоком овраге), 21) Дербез (по фамилии крестьян), 22) Колосов (по фамилии крестьян), 23) Мельничный (от рядом стоящей мельницы), 24) Власова, 25) Старицинский (впадает в старицу р. Штырма), 26) Вороська, 27) Лосевский, 28) Покарики (озеро Покарики), 29) Боровой (от названия оврага); Дебит слабый — 1, 11, 13, 17, 19, 20, 22, 23, 24, 26, 27, 28, 29; сильный — 2, 6, 7, 9, 21; средний — 3, 4, 5, 8, 10, 12, 14, 15, 16, 18, 25; впадают в р. Штырма — 18, 21, 22, 23, 25; в р. Лаша — 1, 2, 3, 4, 6, 7, 8, 11, 13, 14, 16, 17, 29; 23 благоустроены, 1 огорожен, источник питья, для хозяйственных нужд (Г. В. Илюшин)

Территория района расположена на сильно расчлененной равнине, приподнятой на севере и северо-западе и постепенно опускающейся в южном и юго-восточном направлении. Залесенность слабая. Речная сеть представлена Чеберчинкой, Лашей, Сурой, Штырмой и другими. Подземные воды приурочены к олигоценным, верхне- и нижнемеловым отложениям. Район испытывает сильную антропогенную нагрузку в связи с развитием сельского хозяйства и добычей полезных ископаемых открытым способом (карьеры).

В Дубенском районе обнаружены 183 родника, из них 60 благоустроены (срубы, навесы, бетонные кольца). Религиозно-здравоохранительную функцию выполняют 9 родников (село Ардатово), 110 — являются источниками питья. Дебит слабый у 6 родников («Дупельшко», «Сослей» и другие), сильный — у 6 («Рубежный», «Дербезж» и другие), у остальных — средний («Керсэдь» и другие). Вода в родниках, расположенных на торфяниках, имеет желтоватый цвет. Родники питают местные реки.

РОДНИКИ СЕЛА ДУБЕНКИ

Родник «Манай лисьма» находится на правой стороне оврага «Манай латко». Ручейком сбегая по этому овражку в Сюксюрму, он перерезает улицу Советскую. Вода родника — любимый источник прохожих, что ежедневно спешат вдоль «Манай латко» через «Удало лугу» в Поводимово и обратно в Дубенки. Ежедневно по этой тропе проходят 15—20 человек, и редко кто не подходит к роднику утолить жажду. К сожалению, родник не благоустроен, нет даже простейшего сруба и лавочки. Подход к нему — через большие камни. Место возле родника красивое: по обе стороны оврага — луга и огороды, в самом овраге — различные травы и ивовый кустарник.

Родник «Лаша лисьма» («Вирь лисьма») находится в верховье оврага Малолейка («Малолей латко»), неподалеку от 4 улиц Дубенок — Советской, Комсомольской, Первомайской, Коммунистической, жители которых пользуются его водой для питья.

На роднике есть небольшой сруб с крышкой. От родника вода стекает по небольшой канавке.

Родники у с. Кочкурово



Вода чистая, без примеси железа. Редкий прохожий (пешеходная дорожка, пробегающая поблизости, ведет на южную окраину Дубенок и в Поводимово), особенно в летнее время, не пользуется источником. Родник заслуживает большего внимания и хозяйственной заботы людей. Не замерзает зимой, освещается церковью, что находится от родника в 400 метрах.

Родник «Покш лисьма» находится на западной окраине села Дубенки. Его вода небольшим ручейком стекает с правого берега Сюксюрмы в речку. Вода свежая, чистая, является живительным источником для пастухов, а неподалеку от родника было устроено место для водопоя скота. Когда за селом была молочно-товарная ферма, по тропе возле родника ходило много скотников, они пили воду из родника.

Родник «Чай лисьма» находится на левом берегу реки Сюксюрмы. Благоустроен: специальная беседка, колодезный сруб, в беседке — лавочки для отдыхающих. Из колодезного сруба по деревянному желобу вода течет в Сюксюрму. Издавна дубенцы используют воду для чая (отчего и назвали так родник), питья и других нужд. В крещенскую ночь освященную воду берет вся округа, вода свежая, без примесей.

Родник «Айгор лисьма» выходит из «Айгор покш пандо». В прежние времена он служил местом моления язычников, затем — местом проведения «Лошадиного моляна» (25 августа) с приношением в жертву молодого жеребенка у христиан. Чистая, свежая, без примесей вода стекает по асбестовой трубе и пользуются ею жители двух улиц Дубенок — Советской и Манина.

РОДНИК «СИДОР ЛИТЬМА» В СЕЛЕ АНТОНОВКА

Родник находится в лесу в 500 метрах от поселка Излань (ныне Антоновка) на дне оврага «Сидор латко». Родник вырыт местным жителем Степаном Сергеевичем Ломшиным, после переселения из села Поводимова в 1927 году, а название получил потому, что это место находится напротив усадьбы Егора Сидоровича Хохлова (деревенская кличка «Сидоронь»).

Родник «Крест лисьма» у с. Турдаково





Родники в дер. Красное Пальцо



Родник в с. Поводимово



Родник в с. Пуркаево

Родник небольшой, глубиной 70 см, с деревянным срубом. Вода в роднике имеет слабый молочно-матовый цвет, на вкус очень приятная, мягкая и холодная. Но даже в жаркий летний день не опасно ее пить.

Местные жители считают, что родник обладает целебными качествами. Приходят сюда за «святой» водой в большие праздники и на Крещение. Вода не теряет своих вкусовых качеств и не портится даже спустя несколько лет.

Об этом роднике рассказывают одну историю. Примерно лет 20 тому назад летом один мужчина заболел, да так, что три недели страдал расстройством желудка и кишечника. Никакие медикаменты ему не помогали. Он говорит: «Я бы выздоровел, наверно, если бы попил водички с этого родника». Принесли ему воды, он обрадовался и выпил около литра воды. И болезнь как рукой сняло. С родника на дно оврага течет ручей и несет свои воды в речку Излань.

ЕЛЬНИКОВСКИЙ РАЙОН

Территория района расположена на слабо-расчлененной равнине. Залесенность средняя. Речная сеть включает в себя Мокшу, Уркат, Варму, Кивчей, Нулуй, Кутукс и другие. Подземные воды приурочены к нижнемеловым и верхнеюрским отложениям. Район испытывает среднюю антропогенную нагрузку в связи с развитием сельского хозяйства и разработкой карьеров. В Будаевском карьере в свое время был вскрыт водоносный горизонт, подземные

воды выходят на поверхность и стекают вниз. Изменить положение пока не возможно.

Всего в Ельниковском районе обнаружены 42 родника. Из них благоустроены 20, форма благоустройства — сруб, в том числе дуплянка (деревня Муравлянка), 3 родника — Церковный (село Новоникольское), Святой (село Большой Уркат), Святой (село Вильное) — имеют религиозно-здравоохранительное значение, остальные 37 — ресурсное, питают местные реки.

с. Новоникольское	2	В 300–400 м от села — Филамка, Церковный, сток в р. Уркат (здесь и далее по району Букатов)
с. Софьино	2	В центре села и в 2 км от села — Шарявка, сток в пруд, овраг, сруб с крышкой
д. Муравлянка	3	В 0,5 км от села, в оврагах — Шигаев, средний (по названию оврагов, где расположены), Брюкова, сток в рельеф местности, срубы-дуплянки
д. Кукушка	1	Около деревни, сток в р. Варма
д. Петровка	1	В конце деревни, сток в р. Варма
д. Александровка	4	В деревне, сток в р. Варма
с. Большой Уркат	1	В селе — Святой, сток в р. Уркат, сруб
пос. Вольный	1	Святой, сток в р. Уркат, сруб с крышкой, стол с лавками
с. Чурино	1	Сток в р. Уркат
д. Ликинье	1	Сток в р. Мокша
с. Старотешелимские Выселки	4	В оврагах Учелей и Прогонлей, сток в р. Варма, сруб-дупло
с. Новочингушанские Выселки	1	В Кадушином овраге — Богатырев, сток в р. Варма
пос. Михайловка	1	В 1,5 км севернее поселка, в овраге — Козиный, сток в р. Варма
пос. Красная Горка	1	В 500 м севернее поселка, в овраге — Родничок, сток в р. Варма
с. Ельники (Усад)	1	В 200 м южнее села, в поле, сток в р. Варма



Родник у с. Большой Уркат



Родник у с. Ямская Слобода



с. Новый Ковылай	1	Матвеевский, сток в р. Нулуй
пос. Черляй	3	Андреевский, Срубной, сток в пруд
с. Новоямская Слобода	4	Святой, Приречный, Хлебозавод, сток в овраги, у 3 — срубы
д. Бриловский завод	1	На востоке деревни, побережье, сруб-дупло с крышкой
д. Старые Русские Пошаты	1	На востоке деревни, на побережье р. Мокша, деревянный сруб
д. Малые Мордовские Пошаты	1	В овраге, деревянный сруб
с. Стародевичье	2	На территории крахмального завода в барском саду, около дома И. П. Романцова, сток в р. Мокша и рельеф местности, неблагоустроены
д. Алексеевка	1	
с. Надеждино	1	
с. Староканьгушанские Выселки	2	На востоке от села — Клоковский, на севере — Придорожный, сток в р. Варма, сруб с крышкой

ЗУБОВО-ПОЛЯНСКИЙ РАЙОН

Зубово-Полянский район расположен на слаборасчлененной низменной равнине с большим наклоном на северо-запад. Залесенность сильная, пожалуй, сильнейшая по Мордовии. Речная сеть представлена Вадом, Парцей, Лунданом, Явасом, Виндреем, Чиушем и другими. Имеются также болота. Подземные

воды приурочены к миоценовым, плиоценовым, нижнемеловым, верхнеюрским отложениям. Район испытывает слабое антропогенное влияние, в основном за счет развития сельского хозяйства. Всего в районе обнаружены 19 родников, из них 12 благоустроены (срубы). Их водой питаются местные реки.

пос. Ширингуши	4	В поселке — Зеркальный, Пионерский, Янтарный, Лесной, сток в р. Вад, благоустроен (здесь и далее по району А. В. Полякин)
пос. Известь	1	В 3 км восточнее поселка, в лесу, в овраге — Орлинский, сток в рельеф местности, бетонные кольца
с. Новые Выселки	1	В 2 км западнее села, в овраге — Путлейский, сток в р. Чиуш, неблагоустроен
с. Мордовский Пимбур	4	В селе, в 3 км от села — Казанский, Лора, Лымовтяйса, Корсеши эминь, сток в пруд, овраг, рельеф местности, первые два в виде сруба, остальные неблагоустроены
пос. Явас	2	Юго-западнее поселка — родник Святой, сток в болото; в 2 км рядом с железной дорогой «Явас-бар» — Лесной, сток в рельеф местности
с. Студенец	2	В 1,2 км от села в лесозащитной полосе — Ащель, Быков овраг, сток в овраг, срубы
пос. Умет	1	В 3 км южнее, сток в Теплую речку, неблагоустроен
д. Явас (Подлесовская с/а)	1	В 1,5 км северо-западнее, в лесу — Песчанка, сток в р. Виндрей, неблагоустроен
пос. Выша	1	В 7 км северо-восточнее, в лесу, сток в р. Выша, неблагоустроен
пос. Свеженькая	1	В 5 км юго-восточнее — Лесной, сток в рельеф местности, сруб
с. Покровские Селищи	1	В 3 км от Покрово-Селищинского Свято-Варсонофиевского монастыря — Донской Божьей Матери (здесь увидели икону), рядом часовня, религиозное значение, источник питья



Источник у с. Мордовский Пимбур

РОДНИКИ СЕЛА МОРДОВСКИЙ ПИМБУР

«Эшина» — так называют мокшане Zubovo-Полянского района православный праздник Казанской Божьей Матери, который все христиане справляют 21 июля. Для жителей села Мордовский Пимбур этот день особенный, и начинается он здесь по старой традиции. В селе существует древнее предание, передаваемое из поколения в поколение.

Однажды пимбурские крестьяне вышли в поле на уборку хлебов. Изрядно потрудившись под палящими лучами солнца, один из них захотел пить и спустился в овраг к роднику утолить жажду. Перед его взором на дне родника предстала икона с ликом Казанской Божьей Матери. Крестьяне решили передать чудотворную икону в Вадинскую церковь. Но вскоре она опять оказалась на прежнем месте. Тогда икону отвезли в Нижний Ломов, но она вновь появилась на дне родника. И тогда крестьяне решили поставить здесь часовенку. С тех пор это место стало считаться святым.

Вскоре из далеких краев сюда пришел старец Никанор и поселился в пещере рядом со святым родником. Именно о такой божьей благодати он мечтал и искал ее долгие годы. День и ночь молился здесь отшельник, следил за порядком. Его считали божьим человеком.

«Нигде раньше такой красоты не встречал, сколько ходил по свету. Быть мне здесь до конца своих дней!» — любил повторять он. А старец этот, поговаривали, пришел не откуда-то, а с самой Афон-горы. Православные пимбурцы уважали его за прозорливость. Не раз старушки звали его жить в село, но он решил стать отшельником и поселился в вырытой за святым источником пещере. Старец Никанор жил здесь круглый год. Даже зимой почти не покидал подземелья, лишь изредка наведываясь в село — отстоять обедню в церкви и малость подкрепиться у сердобольных старушек. Те все уговаривали старца и вовсе к ним перебраться, чуя неладное: нередко отшельник приносил на стирку свою обветшалую рубашку в крови. Его,



Источник у Покрово-Селищинского монастыря

видимо, били. Сельчане допытывались, кто и за что, но тщетно. Старец лишь отмахивался от них, приговаривая: «Он и так человек несчастный». А однажды отшельник в село больше не вернулся. Обеспокоенные старушки прибежали к пещере и нашли его у самого входа мертвым.

После прихода советской власти часовню разобрали, и один из деревенских мужиков построил из нее баню. В пещеру лазила любопытная сельская ребятня, чтобы поглазеть на земляной топчан, где спал старец, такие же стол и стул, а потом сочиняли разные небылицы.

Но истинно верующие люди продолжали ходить сюда каждый год в день Казанской Божьей Матери. Более 15 километров несли они иконы из Беднодемьяновского православного храма на это место и проводили здесь службу. Их разгоняла милиция, им угрожали, дело доходило до рукоприкладства. Истории свойственно повторение, и вот уже несколько лет подряд праздник Казанской Божьей Матери справляется у «святого» источника жителями села Мордовский Пимбур и других окрестных сел. Сегодня это место благоустроили, поставили часовенку, к роднику сделали дощатые ступеньки с перилами.

ИСТОЧНИК В СЕЛЕ ПОКРОВСКИЕ СЕЛИЩИ

Большой целебной силой обладает существующий с давних пор источник, освященный в честь иконы Донской Божьей Матери. Источник расположен в 3 км от Покрово-Селищинского Свято-Варсонофиевского монастыря.

По преданию, одной слепой девочке приснился сон, в котором ей было указано место, куда она должна прийти и умыться. Умывшись водой из источника, девочка прозрела и увидела икону Донской Божьей Матери. С тех пор источник почитается не только местными жителями, но и многочисленными паломниками, приезжающими в этот удивительный уголок.

Благодаря усилиям насельниц монастыря и при поддержке благотворителей в 2000 году

на месте старой часовни, сожженной после Октябрьской революции, была построена новая в память о чуде, свершившемся много лет назад. 1 сентября, в день празднования иконы Донской Божьей Матери, сестры Свято-Варсонофиевского монастыря и паломники крестным ходом идут к святому источнику, чтобы отслужить праздничный молебен.

Известны случаи благодатной помощи людям, одержимым недугом беснования и страдающим сердечными заболеваниями.

Сестра, дежурившая на источнике, рассказала, что один православный христианин, собравшийся в выходной день навестить мать, проезжал мимо источника и решил искупаться. Не прошло и двух часов, как он вернулся, говоря, что не смог воспротивиться желанию вновь облиться водой из источника. Каково

же было удивление сестры, когда утром следующего дня она снова увидела знакомую машину. Мужчина взял недельный отпуск, ибо так велико было его желание вновь и вновь ощущать ту радость и бодрость, которую он испытал после посещения источника. В течение недели он каждое утро и вечер обливался водой «святого» источника.

В летнее время года еженедельно по средам на источнике совершаются водосвятные молебны Пресвятой Богородице ради иконы Неупиваемая Чаша. В монастыре существует обычай совершать крестный ход к «святому» источнику на Преполование Пятидесятницы. После молебна верующие возвращаются в обитель через монастырские поля. Священники щедро окропляют «святой» водой вспаханные поля, освящая будущий урожай.

ИНСАРСКИЙ РАЙОН

Инсарский район расположен на сильно-расчлененной равнине со слабой залесенностью. Основная ее часть расположена в низменной местности, а северо-восточная — на отрогах Приволжской возвышенности. Речная сеть представлена Инсаром, Иссой, Инсаркой, Скалом, Потижем и другими. Имеются торфяные болота. Подземные воды Инсарского района приурочены к олигоценным, миоценовым, верхне- и нижнемеловым отложениям. Район испытывает слабое антропогенное воздействие, выраженное в развитии сельского хозяйства. Всего в районе обнаружены 182 родника, из них 153 благоустроены, основной формой благоустройства является сруб, в селе Яндовище для этой цели используется емкость, в селе Верхиссы — бетонное кольцо. 29 родников (Явленный, Учкудук и другие) имеют религиозно-оздоровительное значение, 2 — историко-культурное и образовательно-патриотическое (Акша Эшина, Горемячка), в то же время 180 являются источниками питья, а также питают

местные реки и пруды (в селе Челмодеевский Майдан). Дебит в основном средний, около 6 родников имеют слабый дебит (в селах Арбузовка и Инсар) и около 20 — мощный (в селе Инсар).

РОДНИК «ЯВЛЕННЫЙ» В СЕЛЕ МОРДОВСКАЯ ПАЕВКА

Родник, который жители села Мордовская Паевка называют «Явленный», расположен на восточной окраине. Его вода вкусна, «легкая на вкус», очень чистая. Уже не одно поколение сельчан пользуется родниковой водой. В 2006 году сельчане облагородили родник. Построили над источником часовню, а чуть поодаль — купальню. Купание помогает жителям обрести здоровье, особенно тем, у кого болит спина. У часовни в дни престольных праздников — летом и осенью в день Казанской Божьей Матери — местный священник проводит богослужение, от храма до источника совершается крестный ход.



Часовня и купальня в с. Мордовская Паевка



Родник «Тихвинский» в Усыскине

с. Арбузовка	3	В радиусе 1,5 км от села, дебит слабый, небольшие срубы, источник питья (В. Н. Спотко)
с. Инсар	7	В 18 км южнее г. Инсара, на краю леса, у д. Потуловка — Семь родников, (исток р. Инсар, которая образуется при слиянии 7 родников), средние и слабые, сток в р. Инсар, деревянные срубы, источник питья (Г. Н. Лукина)
с. Верхняя Лухма	20	В радиусе 2–3 км, в овраге — Эшибрам, Поташкай, Мелькцебря (по расположению мельницы), дебит — мощный, срубы, источник питья, вода обогащена железом (А. Н. Маскайкина)
с. Нижняя Вязера	4	В 4–6 км от села, в овраге — Просвирин, Лонатин, Гремучий, Угольный (находится в углу 2 оврагов), по дебиту средние, сток в р. Исса, срубы, источник питья (Т. И. Сермина)
с. Козеевка	9	В 0,5–3,0 км от села — Явленный, Учкудук, дебит средний, срубы, скамейка, религиозная (В. В. Дербенева)
с. Кочетовка	10	В 4–5 км от села, в овраге — Акша эшина («Белый родник»), дебит средний, сток в речку, сруб, источник питья (Г. Н. Голованова)
с. Лухменский Майдан	17	В 1,5–3,0 км от села — 1) Кирюшинский, 2) Холодный, 3) Молочный, 4) Криволан, 5) Попово, 6) Брошенькин, 7) Тихонький, 8) Заповедь, 9) Гамзизей, 1–3 — получили названия из-за расположения в оврагах, дебит средний, сток в плотину, срубы, источник питья, для хозяйственных нужд (Л. А. Корнилова)
с. Кириклевский Майдан	12	В 0,1–2,0 км от села — Горемячка, дебит средний, сток в р. Киреклейка, дебит мощный, сруб, источник питья (Е. П. Рыжонкова)
с. Мордовская Паевка	15	В 0,5–2,0 км от села — Явленный (на воде появляются образы), Ржавый (покрыт ржавчиной), Шумный, дебит средний, сток в речку, сруб, источник питья (Н. И. Лобанова)
с. Новлей	15	В 0,5–4,5 км от села, в овраге, на дугу — Фталда эши, дебит средний, сток в р. Потиж, сруб, источник питья (И. И. Дараев)
с. Старые Верхиссы	6	В 2–3 км от села, в овраге и поле, дебит средний, сток в речку, деревянные стенки, источник питья (А. М. Липенкина)
с. Новые Верхиссы	4	В 0,6–2,0 км от села, в лесу, в овраге — Шамань родник, Козлеши, Петровский, Мокрый, дебит средний, сток в р. Исса, кольцо, источник питья (Н. В. Надина)
с. Русская Паевка	14	У с. Русская Паевка, Засечная Слобода, Кульмеж — Иконников родник (расположен у церкви), дебит средний, сток в р. Шишковка, сруб, навес, источник питья (О. И. Гордеева)
с. Челмодеевский Майдан	1	В 6 км от села, в овраге — Барский, дебит средний, сток в пруд, сруб, источник питья (Е. А. Цыганова)
с. Силеевская Пятина	14	В 1,5–5,0 км от села, в лесу, в поле, в овраге — Семь родников, Куриловский, Кисменский, Яичный, дебит средний, сток в р. Исса и Силеевка, сруб, источник питья (Т. В. Аникина)
с. Ямщина	5	В 1,5–2,0 км — Киричный (от названия оврага), Замшний (от названия дуга), дебит средний и слабый, сток в р. Тарса, источник питья (В. Л. Ладанова)
с. Яндовище	15	От 1,5–3,0 км от села, сток в р. Потиж, источник питья, для хозяйственных нужд (В. Н. Сыроватский)
с. Языкова Пятина	4	По руслу р. Медоевка, в оврагах — Балов и Макаркин (по фамилиям людей, благоустроивших родники), дебит средний, сток в р. Медоевка, сруб, источник питья, для хозяйственных нужд (В. Н. Солдатова)
с. Шадым-Рыскино	4	
с. Козловка	1	
с. Засечная Слобода	1	В центре села — Иконников, религиозное значение, источник питья
с. Усыскино	1	На восточной окраине села — Тихвинский (по найденной иконе Тихвинской Божьей Матери), часовня, крест, икона, купальня, источник питья, религиозное значение

«ТИХВИНСКИЙ РОДНИК» В СЕЛЕ УСЫСКИНЕ

Родник «Тихвинский» находится на восточной окраине села Усыскина. По преданию он существует несколько сотен лет. Был очень многоводный, большой по размеру. До Октябрьской революции 1917 года здесь проходили богослужения в часовне. Источник получил название во имя Тихвинской иконы Божьей Матери, найденной здесь несколько веков назад, блеск от нее превращал воду в роднике в сверкающую ярким золотым светом. На богослужение 9 июля в Усыскино ежегодно собирались сотни верующих со всей округи. Так было до Октябрьской революции. Позднее,

в советское время, родник был засыпан, богослужения запретили. После Великой Отечественной войны житель Усыскина И. С. Сапунов снова расчистил родник. Однако прежней силы источник уже не имел. Тем не менее многие десятилетия празднование «Тихвинской» продолжалось. Несколько лет назад настоятельница Инсарского Свято-Ольгинского женского монастыря матушка Анастасия с жителями села Усыскина облагородили родник, установили крест и икону на источнике. А рядом соорудили купальню. Желающих в Усыскине бывает очень много. Святая вода исцеляет и дарует здоровье. Вот уже несколько лет праздник во имя Тихвинской иконы Божьей матери в Усыскине

отмечается при большом стечении народа, совершается крестный ход от местного храма (недействующего) до святого источника.

Вода родника имеет особый вкус, она полюбилась жителям окрестных сел, которые часто приезжают на источник, чтобы получить силу, искупавшись в нем.

РОДНИК «БЕЛЫЙ» В СЕЛЕ КОЧЕТОВКА

Родник «Белый» располагается в трех километрах к северу от села Кочетовка. Название он получил по белесому цвету воды. Местность, где он располагается, — грунт белой глины, которая придает воде особый оттенок. Родник расположен в неглубоком овраге. Он пользуется большой популярностью у местных жителей. Практически в каждом доме хранится сосуд с родниковой водой, которая считается лечебной.

Об этом ходит немало легенд. Как гласит одно из преданий, первые жители села Кочетовка (Нижняя Лухма), переселенные сюда из темниковских краев для защиты Инсарской укрепленной черты, увидели местность довольно дикую — непроходимые леса. С левого берега реки Инсарки, из лесной чащобы время от времени раздавался шум, непонятный населению. Самые смелые уходили в лес, но ничего необычного в лесных дебрях не находили. И только трое смельчаков, пробравшись в глубь леса, остановились на краю оврага, на дне которого раздавался сильный шум. Перекрестившись для смелости, они стали спускаться по склону оврага, и вдруг были поражены красным столбом воды, взметнувшимся вверх. Напоминавшая кровь жидкость время от времени поднималась вверх, затем с шумом и брызгами опускалась вниз и текла по дну оврага. Только спустя какое-то время люди поняли, что вода окрашивается в ярко-красный цвет от глины. Мощь родника была необычайной. Так продолжалось несколько десятков лет. А затем родниковая жила стала бить в другом месте. Цвет воды у родника был то желтый, то рыжий, пока не стал белым. Тогда родник и получил сегодняшнее название. Кочетовцы пытались ухаживать за родником, выравнивали его русло. Говорят, если к воде родника прикасался человек с недоброй душой, вода исчезала, источник иссякал и начинал бить в другом месте.

Еще один рассказ о роднике бытует среди кочетовцев. Во время Великой Отечественной войны уроженец села Кочетовка (его фамилия не сохранилась) попал в Австрии в плен. Получилось так, что его допрашивал австриец, который в Первую мировую войну находился в плену в Инсаре. Узнав, что пленник родом из Кочетовки, австриец первым делом спросил, сохранился ли в ее окрестностях родник, шум которого в иные дни достигал Инсара.

Много и других интересных историй о роднике «Белом» бытует в селе. Но главное — родник по-прежнему дарит местным жителям воду, которая по вкусу и цвету отличается от других родников в окрестностях бывших поселков Гремячий и Горки. Кстати, поселок Гремячий получил название от родника «Гремячий», чьи воды с шумом спускаются из лесной чащобы в речку Инсарку. Шум этого потока напоминает кочетовцам о моще и силе «Белого» родника.

ИКОННИКОВ РОДНИК В СЕЛЕ ЗАСЕЧНАЯ СЛОБОДА

Иконников родник расположен в центре села Засечная Слобода. Это самый большой по размерам родник в Инсарском районе. Чистая, вкусная вода любима жителями села. Источник считается «святым». Он находится в нескольких десятках метров от храма (ныне разрушен), в котором когда-то служил священник Иконников. По его фамилии и назвали ручей. Возле источника в прежние годы совершались богослужения. На Крещение люди набирали здесь «святую» воду и берегли ее целый год. Сегодня местные жители ухаживают за источником. Вода в нем прозрачная как хрусталь, возвращает бодрость, силу и здоровье.

РОДНИК «ГРЕМЯЧКА» В СЕЛЕ КИРИКЛЕЕВСКИЙ МАЙДАН

О роднике ходит легенда: когда вода впервые выбилась из ключа, то всплыла железная доска, которая откололась от корабля, плившего по морю, и через подземные воды прорвалась к ключу. В XVIII веке люди как-то услышали шум, побежали к тому месту, откуда он слышался, и заметили, что впервые выбилась вода на поверхность в этом месте. У этого родника построили мельницу, которая действовала до 60-х годов XX века.

ИЧАЛКОВСКИЙ РАЙОН

с. Болдасево	1	У пос. Труд, в лесу, благоустроен, религиозное значение (В. Н. Смирнова)
с. Береговые Сыреси	2	В 500 м, в овраге на краю села — Кувайский, Упыркинский (по названию улицы) дебит средний, деревянный сруб, источник питья, религиозное значение (В. Р. Сидельникова)
с. Вечкусы	2	Дебит средний, сток в овраг, колодец, домик, религиозное значение (В. С. Тимохина)
с. Ведянцы	1	В 1 км западнее села — Ключ, дебит средний, сток в овраг, колодец, источник питья религиозное значение (В. Н. Быкова)
с. Дубровское	1	В селе, дебит средний, сток в реку, неблагоустроен, источник питья (В. Г. Фокеева)
с. Инелей	1	В 2 км от села, домик, источник питья (А. И. Шалеева)
рп Кемля	4	В 2,5 км, в дубовой роще — Ольховый (в ольховых зарослях), Студеный, на территории ЦРБ — Сергунины слезы, Явленный, дебит средний, сток в реку, деревянные срубы, источники питья (О. Ф. Кудоедова)
с. Кергуды	3	В 2–3 км от села, в лесу — Национальный парк, Смольный, Дубовая роща, дебит средний, колодец, источник питья, для хозяйственных нужд (В. Б. Плашкина)
с. Кендя	1	Около 1 км от села — источник Холодный, дебит слабый (А. И. Чужайкина)
с. Лада	3	В 1,5–2,0 км от села — Винный и Понекальный (от названий оврагов), Колчаков (по фамилии жительницы), дебит средний, сток в озеро, в р. Атьма, источник питья, вода помогает от глаза и порчи (Е. Г. Тихонькина)
с. Лобаски	5	В селе, в 2 км от села, в овраге — Пуварня лисьма, Алешинский, Суркалей (по названию лугов, где они расположены), дебит средний, сток в р. Кемлейка, сруб, религиозное значение, источник питья (В. С. Войнова)
с. Новые Ичалки	2	Барахмановское лесничество, на горе — Кузнецкий, в овраге — Пименов, дебит слабый, сруб, источник питья (И. О. Немарекский)
пос. Октябрьский	7	В 0,4–5,0 км, в поле, на пойме, у реки, в оврагах — Октябрьский (по названию населенного пункта), дебит средний, сток в реку, сруб, источник питья (Л. А. Автаева)
с. Папулево	1	В 1 км от села — Кувайский, дебит средний, сток в р. Алатырь, деревянный сруб, источник питья, религиозное значение (В. Ф. Кемайкина)
с. Протасово	3	В 0,5, 3,0 и 5,0 км, в оврагах — Святой, дебит средний, огорожен изгородью источник питья (Е. А. Жирнова)
с. Пермеево	3	В 0,5 и 3,0 км, в овраге — Святой, дебит средний, имеются навесы, религиозное значение (В. В. Радионова)
с. Парадеево	20	В 2 км от села, в лесу, в овраге — Святой Троеручницы, Оленегань лисьма пря, Ортюшка лисьма, Лисьма пря, Колодец Уткиных, Богатовых, Около сараев, Настой, Смирнов, Моря латко пря, Низовка, дебит средний, сток в овраг, сруб, часовня с иконами, источник питья, в воде много железа (Л. Н. Суяева)
с. Резоватово	2	В овраге у пос. Труд, в лесу, дебит средний, колодец, домик, источник питья, религиозное значение (Н. А. Монитаева)
пос. Смольный	6	Семеновский, Барахманов, Васильевский, Александровский, Кучелин (по названию поселков и лесничеств), дебит средний, колодцы, источник питья (Л. В. Ежова)
с. Ичалки	4	В селе, в окрестностях села — Алешинский, Каменица, Середный, сток в р. Кемлятка, стол, беседка, скамейка (В. Гусев)
пос. Васильевка	1	В 0,5 км от поселка, НП «Смольный» — Кузнал (Серебряный), сток в р. Кальша, сруб с крышей, беседка, религиозное значение (И. Н. Калядина)
Санаторий «Алатырь»	1	Сток в озеро, дощатый сруб
д. Просянка	1	Дощатый сруб
пос. Крутая Гора	1	Филаретов родник, сруб, часовня
пос. Семеновка	1	В НП «Смольный» — Никаноров родник, сруб, беседка, лестница
с. Рождествено	1	В 3 км от села, дебит мощный, сруб
с. Гуляево	1	В селе, сток воды в р. Алатырь, обложен кирпичом
Национальный парк «Смольный»	1	Орлово Гнездо** (рядом гнездилися беркут), благоустроен, источник питья

Ичалковский район расположен на средне-расчлененной равнине со слабой залесенностью. Речная сеть представлена Инсаром, Алатырем, Ладкой и Кемляткой. Подземные воды Ичалковского района приурочены к нижнемерловым, верхне- и нижнеюрским, нижнепермским и каменноугольным отложениям. Район испытывает слабое антропогенное воздействие, в основном за счет развития сельского хозяйства. В Ичалковском районе зарегистрированы 80 родников, из которых 63 благоустроены. Основная форма благоустройства — сруб, имеются 2 часовни (в селе Параево и поселке Крутая Гора). 40 родников имеют религиозно-здравоохранительное значение, 64 — ресурсное, 20 — историко-культурное и образовательно-патриотическое. Дебит всех родников, кроме трех — Холодного, Кузнецкого и Пименова, средний, перечисленных трех — слабый. Родники Ичалковского района питают местные реки, озера, ручьи в оврагах и искусственные водоемы.

РОДНИК «ОЛЕШКАНЬ ЛИСЬМАПРЯ» В СЕЛЕ ПАРАДЕЕВО

Родник «Олешкань лисьмапря» назван в честь старика, которому приснился сон, будто к нему явился святой и указал, где рыть родник, который будет иметь силу исцеления. Он пошел в то место, вырыл яму, из которой начал бить очень сильный родник с холодной водой. Узнав о целебной силе родника, к нему потянулись паломники, здесь построили сруб, повесили иконы. В праздники к роднику приходят верующие.

РОДНИК «СВЯТОЙ КОЛОДЕЦ ТРОЕРУЧИЦЫ»

В давние-давние времена, по рассказам старожил, на месте, где находился родник, был дремучий лес. Бродя по лесу, монах Фрол случайно забрел в овраг, где обнаружил родник с двумя ответвлениями. А на том месте, где они сходились, старик наткнулся на

Святой источник Тихвинской иконы Божьей Матери в с. Большие Осинки



камень с изображением иконы Божьей Матери Троеручицы. На месте этого явления из-за крутого берега невозможно было построить часовню, поэтому Фрол построил часовню чуть подалее. Постепенно люди стали узнавать о целебной силе воды из родника. В настоящее время стоит уже другая часовня, которую построили жители поселков Труд, Мильгуново и села Парадеево на народные средства. В эту часовню принесли иконы. Многолюдно бывает на роднике в праздник Троицы. Люди приходят к этому роднику за исцелением, приезжают не только из соседних сел, но и из других районов.

РОДНИКИ НАЦИОНАЛЬНОГО ПАРКА «СМОЛЬНЫЙ»

Родник «Кузнал» находится в Барахановском лесничестве, в 2 км от лесного поселка Васильевка. Ручей, который он питает, является притоком речушки Кузолейки. С незапамятных времен жители поселка пользуются водой из родника. Вода кристально чистая, содержит ионы серебра. Много людей приезжает сюда на Крещение за «святой» водой. Родник получил название от двух эрзянских слов: «куз» — «ель» и «ало» — предлог «под». Дословно название переводится как «под елью». Происхождение родника древнее. Но и сегодня около родника произрастают ели, возраст которых около 70 лет. Родник «Кузнал» — один из самых посещаемых родников Ичалковского района.

Родник «Орлово гнездо» находится в 300 метрах от одноименного кордона Александровского лесничества. Кордон расположен на дороге Саранск — Большое Игнатово на границе Ичалковского и Большеигнатовского районов.

Кордон известен с XIX века. В своем отчете нижегородскому губернскому земству профессор В. В. Докучаев в 1884 году так описывал путь от Михалкова Майдана в сторону Ичалок: «На всем двадцативерстном расстоянии ни одного жилья; только в самом

Родник и купальня у с. Гуляева





Никаноров родник



Родник «Орлово гнездо»

начале пути стоит казенный кордон, кругом глушь непролазная. Самый кордон приютился в местности, носящей название у крестьян "Орлова гнезда". ...По дороге встретилась дождевая лужа; на ней виднелся отпечаток копыт лося. По словам ямщика, эти животные часто попадают на глаза крестьянам. В таких дебрях нередко встреча и с "Мишей"».

Возле кордона стоял огромный дуб диаметром 2 метра, на котором, возможно, и гнездилился лесной орел-беркут, от которого и произошло название местности и кордона. В 1944 году дуб спилили, так как он стал разрушаться и создавать угрозу постройкам. В стволе сгнившего дуба женщины сделали парник для овощей и долго пользовались им. В 30-е годы XX века на кордоне разместили конный обоз для вывозки леса. Были построены 3 барака. Население доходило до 100 человек. Родник служил единственным источником питьевой воды для людей и животных.

В настоящее время родник благоустроен. Его часто посещают местные жители и посетители парка.

Родник «Кузолей» находится в Кемлянском лесничестве на дороге Саранск — Большое Игнатово. Родник расположен на краю поймы лесной речушки Кузолейки. Названия речушки и родника происходят от двух эрзянских слов «куз» — «ель» и «лей» — «река, речка». Действительно, берега речки на всем протяжении окаймлены узкой полосой ельника. На поляне, где



На месте, где была келья старца Филарета Ичалковского, установлен памятный крест и сруб на источнике



Родник «Кузолей»

находится родник, около 20 лет назад располагался небольшой лесной поселок из 5 домов — Кузолей. В поселке жили лесная охрана и рабочие, которые занимались заготовкой леса и лесного сырья (ивовое корье, кора бересклета, лекарственные растения и другое).

Родник служил источником питьевой воды для жителей поселка. В настоящее время родник благоустроен. Место, где расположен родник, входит в рекреационную зону национального парка и является одним из излюбленных мест отдыха.

Родник «Никаноров» расположен на территории Львовского лесничества, недалеко от поселка Семеновка.

Родник назван по имени святого старца Никанора, подвизавшегося в этих местах. Живых свидетелей об отшельнике Никаноре не осталось. По преданию Никанор жил в землянке, вырытой на склоне глубокого оврага, напротив родника. Видимо, он же выкопал и благоустроил этот родник. Люди из близлежащих сел оставляли для него съестные припасы на дереве.

Родник выносит на поверхность чистейший кварцевый песок. Раньше водой из родника пользовались жители лесного поселка Семеновка, но несколько лет назад поселок опустел. Родник освящен, и сейчас его посещают верующие. Люди верят, что родник излечивает от многих болезней. В 20-х годах XX столетия здесь вылечили девочку, которая не ходила.

КАДОШКИНСКИЙ РАЙОН

Кадошкинский район расположен на среднерасчлененной равнине, его территория принадлежит к отрогам Приволжской возвышенности. К северу от Кадошкина рельеф значительно понижается. Залесенность слабая. Речная сеть включает в себя Исса, Сивинь и Потиж. Имеется много озер, в том числе озеро Рой. В болотах обнаружены залежи торфа, что придает воде некоторых родников желтоватый цвет. Подземные воды района приурочены к верхне- и нижнемеловым отложениям. Кадошкинский район испытывает слабое антропогенное воздействие, связанное с развитием сельского хозяйства.

По Кадошкинскому району имеются сведения о 64 родниках, из которых 42 благоустроены. Основной формой благоустройства являются срубы и бетонные кольца, 4 источника в селе Паево выложены камнями. Все родники в районе служат источниками питьевой воды, а 10 к тому же выполняют религиозно-здравоохранительную функцию, 8 являются памятниками природы. Дебит родников средний и слабый, лишь 2 из них в поселке Кадошкино имеют мощный выход вод. Родники Кадошкинского района питают местные реки, ручьи в оврагах и искусственные водоемы.

с. Латышовка*	3	В 1–3 км от села — Ямбуш** (по имени человека, который его благоустроил), дебит средний, бетонные кольца, природный и исторический памятник, источник питья (Г. П. Вельшина)
с. Нечаево	2	В 0,3–2,0 км от школы — Ежовский (по старому названию села), дебит средний, сток в р. Сивинь, источник питья (С. А. Кузнецов)
пос. Кадошкино,	16	Около школы, на ул. Ленина, Куйбышева, Нагорной, в долине реки — Оськин, Священный, Горелов, 2 мощных, 3 слабых, сток в пруд или в реку, сруб, источник питья
с. Пушкино*	5	В 0,3–1,2 км от села — Смирнов, Афонин, Аленин** (названы по именам людей, обнаруживших родники), дебит средний, сток в реку, ограждение, благоустроены, место отдыха, исторический памятник (О. Жесткова, И. Кислова)
пос. Инсар*	3	В 0,4–0,5 км от школы — Подмаревка, дебит средний, сток в пруд (Л. В. Лимасова)
с. Сялеевский Майдан*	5	В 0,5–2,0 км от села, в овраге, дебит средний или слабый, сток в ручьи, 3 родника благоустроены, бетонные трубы, ресурсная ценность (Т. И. Кадаева)
с. Большая Поляна*	8	В 3–4 км от села, в лесу и оврагах, дебит слабый, сток в ручейки и р. Исса, срубы, источник питья (Р. Ш. Кильдеев)
д. Насакан Потьма	3	В 2–3 км от села, в лесу, в овраге, сток в р. Исса, срубы, источник питья
с. Паево*	10	В 1–2 км севернее и южнее села, под горой, в лесу, в поле — Родничок дедушки Якова, Два родника, дебит у 3 — средний, у 7 — слабый, сток в р. Исса, 6 благоустроены: у 2 — железобетонные кольца, 4 обложены камнями, ресурсное значение, один является местом проведения религиозных обрядов (А. И. Ладаева)
с. Адашево*	7	В 6 км юго-восточнее села — Лугань эшиня, в центре села — Мишкань эшиняц, Маранень эшиня (по имени хозяев земельных участков), благоустроены, источники питья
с. Глушково*	1	В 2 км северо-восточнее села, на холмистом участке
с. Нагаево*	1	

РОДНИКИ СЕЛА АДАШЕВА

В окрестностях села Адашева имеются 3 действующих родника. Из них наиболее популярен «Лугань эшиня». Он расположен в 6 километрах на юго-восток от села Адашева. Первое упоминание о нем относится в XVIII веку. Вода этого родника славится целебными свойствами. Сегодня за родником ухаживают учащиеся Адашевской средней школы и жители села. Каждую весну, вооружившись лопатами, участники кружков «Юный натуралист» и географо-краеведческого идут чистить родник. Родниковой водой пользуются жители села и отдыхающие. Нет такой семьи в селе, которая

не попользовалась бы его водой. Тропка к этому роднику никогда не зарастает.

Родники есть не только в окрестностях Адашева, но и внутри его. Сейчас действующих родников 4, они названы в честь хозяев земельных участков, где обнаружены. Например, в центре Адашева в 1984 году появился родник «Мишкань эшиняц». Он был назван по имени хозяина — Михаила. Заметив влажное место на своем огороде, тот выкопал яму, которая наполнилась водой. В середине улицы Крупской находится родник «Маранень эшиня», о появлении которого жители улицы не помнят. Его чистой водой пользуются и в настоящее время.

РОДНИК ДЕДУШКИ ЯКОВА В СЕЛЕ ПАЕВЕ

Раньше в Паеве насчитывалось около 10 родников. Люди использовали их воду для питья и бытовых целей. Были такие родники, вода в которых считалась целительной.

Шло время... Некоторые люди стали рыть колодцы. Воду из родников брали все меньше и меньше. Развивались электрификация и водоснабжение села. В 1986 году провели водопровод по всему Паеву. Почти все родники остались в прошлом. Лишь некоторые около домов продолжали свою жизнь, и вода из них использовалась для полива огородов.

В настоящее время на территории села 6 действующих родников. Остальные заросли или совсем исчезли.

В Паеве осталось мало людей, которые помнят истории о происхождении родников. Но старожилы часто рассказывают о том, что самым известным был Родничок дедушки Якова — «Яку атянь эшиняц».

О названии и происхождении родника написал уроженец села Паева заслуженный писатель Республики Мордовия Анатолий Прохорович Тяпаев в своем рассказе «Родничок дедушки Якова» («Яку атянь эшиняц»).

«...Дед этот был бедным-пребедным мокшанином. Даже лошади у него не было, а без лошади в деревне раньше было делать нечего. Вот и батрачил он у барина. А какие у батраков заработки? Даже на хлеб не хватало. Нищий был дед Яков, как и остальные сельские мужики, но гордости человеческой не терял. Поспорил он однажды с бариним. Тот говорит ему: "Я вас всех, такую вот голытьбу, как ты, кормлю". Дед Яков на это и отвечает: "Нет, барин. Это ты на нашей кровушке наживаешься, на рысаках лучших да в каретах блестящих разъезжаешь"».

Разозлился барин. Шея, как у борова, напряглась. А вскорости амбар в его имени загорелся. Ну, барин, ясное дело, на деда Якова и указал. Дескать, его это рук дело. Урядники, станковые наехали. Целое село. Забрали старика — и в тюрьму.

Через год деда Якова отпустили. Поседел он пуще прежнего, но нисколько не изменился.

Однажды ушел дед Яков из села, и долго никто не видел его. Неделя проходит, вторая — а его все нет и нет. Потом вдруг объявился в своей избушке-никудышке, веселый такой, добрый. А в

лесу вскоре люди нашли родник, вот этот, а в нем, одетом в сруб, вода, как серебро. И сейчас она точно такая. Догадались сельчане, где пропадал дед Яков, что делал. Добрую память о себе хотел оставить. И люди его не забывают, до сих пор помнят.

А родник его до сих пор радует своей ключевой водой. Есть еще секрет этого родника: кто попьет воды из родника дедушки Якова — у того сил прибавится втрое. А если из родника напьется вор или еще какой-нибудь недобрый человек, то худо тому будет. Вода из этого родника плохому человеку пользу не принесет. Она дает силу только тому, кто добра людям хочет, со злом борется...» Такова легенда одного из родников.

Около 5 родников остались без названия. Их рыли хозяева около своих домов. Здесь брали воду для питья, для бани и полива огородов. Умирала хозяева — исчезали и родники. И все они действуют, только неухожены.

Учащиеся школы не забывают источники — дары природы и заботятся о них. В результате исследовательской работы выявили, что кроме родника дедушки Якова есть еще один родник, обладающий целебной силой. Он находится в лесу, в орешнике. Ученики решили благоустроить этот родник: срубили сруб, сделали подмости. Весной старшеклассники пошли в лес и привели в порядок ключ.

Белый новенький сруб радовал прохожих. А родник, как человек, обрадовался обновке, засверкал, заблестел. Утолял жажду путников и отдыхающих в жаркий знойный день.

В 2014 г. благодаря Ю.А. Чекашова, О.Я. Келину, Ю.Ф. Юртаеву, С.Н. Шичкину, В.В. Черяпкину, жителям и гостям с.Паёво, внесшим свой вклад в строительство купели, родник дедушки Якова до сих пор радует своей ключевой водой.

Источники села Паево



Источник дедушки Якова



АЛЕНИН РОДНИК В СЕЛЕ ПУШКИНЕ

Аленин родник находится около реки Кочечной, вблизи дома Александра Николаевича Косолапова, который помог восстановить историю этого родника. Аленин родник известен более 60 лет. Назван он в честь русской женщины Алены (фамилию установить не удалось). Алена, будучи девчонкой, часто бегала к реке и смотрела на чистую голубую воду. Она любовалась этой красотой и мечтала, как и все девчонки, о счастье. Однажды она заметила, в этом месте ключ, который бил из-под земли. Она разрыла руками ямку, чтобы дать свободу волшебной силе природы, а на следующий день на этом месте вырыли родник.

Стали люди ходить сюда за водой и заметили, что она исцеляет от болезней. А название роднику дали в честь девушки, которая за ним ухаживала.

Как сложилась судьба Алены, никто вспомнить не смог. Память людей с годами теряет исторические факты, не оставленные на бумаге. Но некоторые моменты истории этого родника удалось установить.

Впоследствии рядом поселилась семья Михаила Ивановича Власкина и стала ухаживать за Алениным родником. Из родника брали воду для питья, мылись ею в бане. Этой водой поливали растения в огороде, поили домашний скот, и некоторые люди отмечали особые свойства родниковой воды. В военное время Михаил Иванович работал председателем колхоза «Пушкино».

В послевоенное время на этом месте построила дом семья Косолаповых. Они стали пользоваться водой из родника, как и все в округе, и ухаживать за ним. По воспоминаниям Александра Николаевича Косолапова, он часто бегал в летние жаркие дни к Алениному роднику напиться холодной водицы: «Она силу давала и все болезни, кажется, отступали».

В 1982—1983 годах в селе Пушкине был проведен водопровод. Люди стали пользоваться водой из колонок. Родник на некоторое время был как будто забыт.

Целебность воды подтвердить невозможно, но молва людская на протяжении более 60 лет в это верит.

РОДНИКИ ПОСЕЛКА КАДОШКИНО

Старожилы Кадошкина Т. Д. Заренкова и М. М. Юнязова рассказали, что улицу Ленина, на которой расположено здание новой

школы, называли Кутком. Там стояли церковь и церковно-приходская школа, было устроено кладбище.

Река Качкаурка была неглубокая, но чистая. Возле реки били родники. Люди брали воду из реки и несли домой. Там наливали эту воду в кадущку, насыпали туда заранее просеянной золы. Отваром-щелоком мыли голову, отчего волосы становились мягкими, шелковистыми. В подобной смеси стирали льняные и конопляные холсты. Так делали три раза, потом опускали холсты в проточную воду, колотили валиком, раскладывали на лужайке.

В далеком прошлом, если долго не было дождей, ходили к роднику, на улицу Нагорную (местное название — Сулак). Родник называли — «Уляшкин». На службу около родника собирались взрослые, пожилые женщины и дети. Из церкви приходили батюшка с певчими, дьякон и псаломщик. Служить к роднику брали иконы: Николая Угодника, отца Серафима, Неопалимой Божьей Матери, Скорбящей Божьей Матери. Родник был огорожен срубом, снизу — из липы, сверху — из дубовых досок. На следующий день после моления на роднике обычно шел проливной дождь с громом и молнией.

От молний иногда загорались дома. Перед дождем закрывали печные трубы. Произносили молитву:

Крест — спаситель.

Крест — хранитель.

Крест — всем церквам держава,

Ангелу слава,

Дьяволу язва. Аминь.

Запруду сделали на реке перед Великой Отечественной войной, в 1940 году. Мужчины возили землю на телегах, землю брали возле церкви с кладбища. Старожилы помнят про «страшные находки» — женские украшения, выкопанные с землей. Для запруды ставили плетень: вбивали колья и между ними накладывали навоз с глиной. Так создавался Школьный пруд.

Сегодня службу на Крещение или во время летней засухи проводят на роднике «Беляков», или «Священный». Для желающих искупаться прорубь готовят мужчины на пруду Рязанке по улице Володарского (местное название улицы — Бокуновка). Исчез «Уляшин» родник. Недобрые люди пригородили его к своему огороду, забросали мусором. Но история этой семьи сложилась в дальнейшем трагически. Но мнению старожилов, такова расплата за уничтожение «святого» «Уляшина» источника.

КОВЫЛКИНСКИЙ РАЙОН

с. Мамолаево	2	В 700 м от школы, на лугу, дебит средний, бетонная труба и деревянный сруб, источник питья (А. И. Маршанцева)
с. Алькино	9	В поле, в оврагах — Подгорный, Дубовый, Погар, Родник Проки, Земляной родник, дебит средний, сток в речку, железобетонные кольца, сруб, источник питья (М. В. Гришина)
д. Бранчеевка	2	В 1,5 км от деревни, в овраге — Три ключа, представляют собой дельту двух ключей, из нее третий ключ, дебит средний, источник питья, целебные свойства (А. А. Поршакова)
д. Васильевка	1	В центре деревни, сток в р. Мокша, сруб (В. Ястребцев)
с. Русское Веченино	4	В 0,4–1,1 км от села, в овраге, поле, дебит слабый, сток в ручей и р. Мокша, источник питья (Е. И. Нуждина)
с. Ежовка	3	В 1–3 км от села, в пойме реки — Попов родник (находится на территории имения попа), дебит средний, сток в р. Сезелка, сруб, источник питья, для хозяйственных нужд (И. Ф. Китветкин)
с. Гумны	7	В радиусе 1,5 км от села, в овраге, в лесу — Бычий (в роднике утонул бычок), Канижевский, дебит средний, сток в р. Грязнуха, дубовые срубы, кольца, источник питья (А. И. Алямкина)
с. Изосимовка	3	В 0,1 км от села, в овраге, дебит средний, сруб, крыша, изгородь, источник питья (Е. А. Татаева)
с. Клиновка	6	В радиусе 0,5 км от села, в овраге, дебит средний, сток в речку, сруб, трубы, источник питья (Н. В. Циконова)
с. Красный	35	В радиусе 0,1–5,0 км от села, в овраге и поле — Каляскин, Резепов, Рамалейка, Шадым Трифильчиков (по названиям оврагов и балок), дебит средний, сток в р. Шадымка, источник питья, целебные свойства, религиозное значение (М. И. Кузнецова)
с. Кочелаево	5	В 1–2 км от села, в лесу, поле, на лугу — Часовня, Новый, Пчелиный (раньше была пасека), дебит средний, сток в р. Мокша и оз. Ближняя Ямища, сруб с крышкой, навильон источник питья
с. Курнино	3	В 1,5 км от села, в лесу, овраге — Студеный, У трех дубов, Холодный, дебит средний, сток в р. Мокша, бетонная труба, источник питья (Еланова)
с. Мордовское	4	В 1,0–1,5 км от села, в овраге, поле, лесу, дебит средний, сток в болото, источник питья, Коломасово (З. И. Асташкина)
с. Михайловское	4	На территории села, в овраге, дебит слабый, сток в речку, сруб, источник питья (Л. И. Палагина)
с. Новое Мамангино	2	В 0,2–3,0 км от села, в овраге, дебит средний, сток в р. Мокша, сруб, источник питья (Н. П. Байков)
с. Шадым	9	В селе, в 1–2 км от села, в оврагах — Горный эшня (выброс воды с большим шумом), Липа эшня (находится под липой), Сире Велень эшня (около старого села), Неразляйэнь эшня (раньше здесь женщины стирали белье), дебит слабый, сток в пруд и р. Шадым, деревянные срубы, некоторые обложены камнем, источник питья, для хозяйственных нужд (А. Д. и А. П. Подгорновы, Ю. И. Зайцев)
с. Новое Дракино	5	В оврагах — Кельме эши («Студеный родник»), Карда эши (находится около конюшни), Налонь эши, дебит средний, сток в речку, источник питья (Н. И. Мелькаев)
с. Новое Пшенево	2	В 0,8 км от села, в овраге — Ботинский, Галушкинский (по имени владельцев территории), дебит средний, сток в р. Исса, бетонные кольца, крышки, источник питья (Г. И. Кузнецов)
с. Новая Толковка	6	В радиусе 3 км от села — Кельме эшня, сток в р. Рябка, источник питья (Н. И. Тронин)
с. Паранино	1	В 0,3 км от села, в пойме р. Мокша, дебит слабый, сток в болото, бетонные кольца, источник питья, религиозное значение (Г. А. Мелешкина)
пос. Первомайский	5	В поселке и его окрестностях, в оврагах — Холодненский, На кирпичном, Ключ, дебит средний, сток в р. Черная и Лосьма, сруб, источник питья, религиозное значение (В. В. Лапшонкова)
д. Новые Ржавцы	2	В овраге, дебит средний, сток в речку, источник питья (М. Я. Симанина)
пос. Покровек	2	В 2–3 км от поселка, в оврагах — Гремячий, Казанский (в честь явления иконы Казанской Божьей Матери), дебит средний, сток в ручей, изгородь, сруб, икона, источник питья, религиозное значение (И. И. Фомин)
с. Польцо	2	В овраге — Царев (потому что вода такая вкусная и чистая, что в пору пить царям), дебит мощный, сток в р. Мокша, сруб, крыша, трубы для стока, источник питья, религиозное значение (В. В. Алямкина)
пос. Примокшанский	2	В 1–3 км от поселка, в лесу, в поле, дебит слабый и средний, источник питья (А. П. Марина)
с. Русская Ламша	1	В 2 км от села, в поле, дебит средний, сток в речку, источник питья (Л. Ф. Костехина)
с. Рыбкино	6	В 0,1–2,0 км от села — Цёра эшне (находится на поляне), сток в р. Мокша, деревянный сруб, источник питья (А. Е. Капаева)
д. Самозлейка	3	В 2–3 км от деревни — Ошка эшня (находится у холма Ошка панда), Кельме эшня («Студеный родник»), дебит средний, сток в болото, сруб, религиозное значение (А. Ф. Щанкина)
д. Старое Аллагулово	3	В 1–7 км от села, в оврагах — Партизанский (на территории совхоза «Партизан»), Полевой Стан (вблизи полевого стана), сток в реку, источник питья (Н. Х. Сабаева)


с. Старая Самаевка	4	В 0,3–1,0 км, в овраге — Кельме эшина, дебит средний, сток в реку, бетонные кольца, источник питья (М. И. Федина)
с. Самаевка	1	В 5 км от села, в овраге — Икона Казанской Божьей Матери (здесь нашли икону), дебит средний, сруб, стол, скамейки, изгородь, крест, ящик для иконы, источник питья, целебные свойства, религиозное значение (А. А. Корнеухов)
пос. Силикатный	4	В 4 км от поселка, в лесу, дебит средний, все благоустроены, колодец, крыша (О. Ю. Сечева)
с. Старое Дракино	1	В центре села — Кередь эши (по имени пастуха, который обнаружил родник и благоустроил его), дебит средний, сток в р. Сеитьма, деревянный домик с иконами, желоб для воды, источник питья, для хозяйственных нужд, религиозное значение (Н. Ф. Степанова)
с. Старое Пшенево*	11	В селе 6, остальные в радиусе 1–3 км, в оврагах — Кульф эши**, Винань тиема эши**, Алямаз**, дебит двух — мощный, остальных — средний, сток в р. Исса, в селе — срубы, крыши, в окрестностях — бочки (Н. К. Беспалова)
с. Сутягино	3	На окраине деревни, в оврагах — Матроскин, Азясьский, дебит слабый, сток в р. Азясь (Н. В. Симакина)
с. Троицк	4	2 — в западной части села, 2 — в восточной — дебит средний, сток в р. Мокша, благоустроены, Флегонтовский родник освящен, целебные свойства, источник питья (Н. И. Горбунов)
с. Чепурновка	6	В радиусе 0,7 км от села, в поле и оврагах — Ореховый, Глиняный, Пруток, дебит слабый, сток в р. Паньжа, 3 благоустроены, деревянный сруб (И. А. Орлова)
с. Унуевский Майдан	4	На территории села, у р. Унуйка — Лапшов (от фамилии обустроившего его человека), дебит средний, сток в р. Унуйка, деревянный сруб, религиозное значение (Е. В. Канайкина)
с. Чекашевы Поляны	4	В 0,3 км от села, в лесу, в оврагах — родник Зайцева (бывший управляющий Зайцев обустроил родник), дебит средний, источник питья (Н. А. Ваганова)
с. Подгорное Алексеево	1	В центре села, сток в р. Исса, сруб с крышкой, источник питья (В. Ястребцев)
с. Казенный Майдан	5	В 1,0–2,5 км от села — Шапровский, Больничный, Сотников, Кругленький, дебит средний, сток в р. Сеитьма или овраг, выложены бетонными плитами, сруб с крышкой, источники питья (А. В. Колодина, В. Ястребцев)
с. Янгальчевский Майдан	1	В центре села, сток в р. Сеитьма, сруб с крышкой (В. Ястребцев)
с. Вольная Лашма	1	В восточной части ГП «Мичуринск», сток в р. Грачевник, сруб с крышкой
с. Большой Азясь	5	В северной части села, сток в р. Большой Азясь
д. Сейтяновка	1	В центре деревни, сток в р. Большой Азясь, сруб с крышкой
д. Ворона	3	В южной части деревни, сток в р. Мокша, сруб с крышкой, остальные неблагоустроены
д. Резеповка	1	В центре села, сток в пойму р. Мокша, сруб с крышкой
с. Малый Азясь	1	Сток в р. Большой Азясь
д. Старая Толковка	1	В южной части деревни, сток в р. Большой Азясь
пос. Красный Октябрь	1	В центре поселка, сток в р. Черная
д. Кирляй	1	В восточной части деревни, сток в пойму р. Мокша, сруб с крышкой
д. Новая Сазоновка	1	В центре деревни, сток в р. Рябка, сруб с крышкой
с. Мордовские Авгуры	3	В северной части колхоза, сток в р. Авгура, сруб с крышкой, остальные неблагоустроены

Ковылкинский район расположен на средне-расчлененной равнине со средней залесенностью. Речная сеть включает в себя Мокшу и ее притоки — Иссу, Паньжу, Сезелку, Азясь. Подземные воды приурочены к миоценовым, верхне- и нижнемеловым отложениям. Ковылкинский район испытывает среднюю антропогенную нагрузку, связанную с развитием сельского хозяйства. По Ковылкинскому району имеются сведения о 207 родниках, из них 129 благоустроены, основные формы благоустройства — сруб и железобетонное кольцо. 68 родников имеют религиозно-здравоохранительное значение, 7 — являются носителями историко-культурной ценности. 19 источников (в селах Паррапино, Михайловское, Вечкенино и поселке Примокшанский) имеют слабый дебит, остальные — средний, питают местные реки и ручьи.

РОДНИКИ СЕЛА СТАРОЕ ПШЕНЕВО

Село Старое Пшенево небольшое, но родников в нем много. О каждом существует своя легенда. Одна из них рассказывает следующее. Когда-то рядом с селом непроходимой стеной стояли леса: березовые, еловые, смешанные. Но со временем их вырубали, поскольку население все росло и росло. И славились здешние люди добротой и гостеприимством. Радость в доме у одного была радостью для других, а горе старались преодолеть сообща. Родник был любимым местом проведения разных праздников.

Но на одном из родников совершилось ужасное. Молодая девушка давно дружила с парнем, а согласия выйти замуж все не давала. И вот появился в селе тот, кто стал



Родник у Кимляйского Александрo-Невского монастыря

ее суженым. А другой был полон гнева. И никто не мог ему в этом помочь. Он глотал воду из родника, пытаясь погасить свою злобу. Но на глазах у всех становился пьянее и пьянее. Вдруг он рванулся к девушке и нанес ей удар ножом в грудь. Никто не ожидал такого поворота. Родник с тех пор зовут **«Пьяный»**.

Если человек попадет в Старое Пшенево, если он любознателен, дорога его обязательно приведет сюда, к роднику **«Кульф Эши»** («Мертвый»). Когда-то, по словам старожил, жила здесь девушка. Ее наряд был легкий, словно воздух. Вместо рук видели люди извивы веток. Корона золоченых прядей звенела зеленой кроной. Солнце касалось ее нежно, и никто не мог пройти мимо нее равнодушно.

Одни от тоски вздыхали, другие злились. Но любовь и злоба вместе не живут! Поэтому юноши ссорились, из-за любви шли на смерть.

Прекрасная девушка пыталась их спасти, омывала водой из родника, но вернуть их жизни не удавалось. Здесь она оплакивала погибших, и природа плакала вместе с ней. А родник с тех пор называют «Мертвый».

Около следующего родника не случилось

великой битвы, нет на этом месте ни деревянных, ни каменных древностей. Это место похоже на тысячу других. И все-таки оно необычайно...

Когда-то давно, так давно, что многие и забыли, на крутом холме возвышалось жилище красивого юноши. Всех поражали красота его взгляда, румянец щек, густые брови. Девушки были влюблены в него, и, кажется, каждая спрашивала: «Ты для любви рожден. Что же не любишь ты, любимый всеми?». Юноша славился богатырским здоровьем. Источником всего, как считали старожилы, была вода, бившая из-под дерева рядом с его жилищем. Юноши и девушки приходили к этому роднику, пили из него живительную воду, влюблялись здесь. И только красивый юноша любил одного себя и не обращал внимания на сельских красавиц. Так этот родник и получил название **«Алмаз»** («Красивый мужчина»).

РОДНИКИ ДЕРЕВНИ БРАНЧЕЕВКИ

Три девушки гуляли по лугу. О чем были их песни и мысли, знал только полевой ветер. Они спустились к ручью, холодному и чистому. Каждая из них была прекрасна, словно

Благоустройство родников «Алмаз» и «Кульф Эши»



березка или майский ветер, или шум дождя. Темные, злые духи, бродившие по земле, не могли вынести такой красоты и непорочности. Они послали на девушек стаю волков. Девушки приняли мученическую смерть за свою невинность. Природа возмутилась: из деревенского родника вытек новый ручей, ключ памяти этих мучениц, имена которых не сохранила народная молва. В день Троицы люди увидели явление, которое потом повторилось еще два раза: девушки выходили из воды. Они были лучезарны, а из глаз их струился свет, подобно потоку прозрачной воды, льющейся прямо в душу. Люди чувствовали именно это. Свет проникал в душу, заполняя пустоту, давая радость, уверенность в себе, любовь к жизни.

РОДНИКИ СЕЛА ПОКРОВСК

Паслось стадо рано утром на берегу оврага. Один из пастухов на склоне оврага обнаружил

деревянную икону Казанской Божьей Матери старинной работы. Решили пастухи продать ее в соседнее село и продали. Но на следующий день на том же месте, где была найдена икона, был обнаружен источник чистой воды, а икона лежала рядом.

С тех пор родник считается «святым» и в день Казанской Божьей Матери 21 июля к нему собираются люди, поливаются водой, надеясь на исцеление. Так же в этот день приезжает священник из соседней церкви, служит молебен и «святит» воду.

Перед принятием святой воды читается Молитва: «Господи Боже мой, да будет дар Твой святой: святая Твоя вода во оставление грехов моих, в просвещение ума моего, в укрепление душевных и телесных сил моих, во здравие души и тела моего, в покорение страстей и немощей моих по беспредельному милосердию Твоему молитвами Пречистыя Твоя Матери и всех святых Твоих. Аминь».

КОЧКУРОВСКИЙ РАЙОН

с. Воеводское	5	4 родника — в селе, 1 — в овраге — Акимов, Обиден, Сорный, сток в р. Вшивка, срубы, крышка, грибок (И. А. Наумкин)
с. Дурасово	1	Западнее села — Церковный, сток в р. Карнай, сруб
пос. Свободный	1	Сток в р. Карнай, сруб
с. Семилей	14	В селе, в оврагах — Пиче латко, Новосилка латко, Сея латко, Чегодай, Кельме лисьма, Гришка лисьма, Пиче латко, Хамзя, Карнайский, Попонь луга, Гонка латко, сток в р. Вьяе и Умые, большинство имеют срубы
д. Тепловка	1	Сток в р. Вьяе, сруб
пос. Новотроицкий	1	В поселке, сток в р. Умые
с. Старая Пырма	1	У магазина, сток в р. Пырма, неблагоустроен
с. Тавла	12	Село, овраги, окрестности села — Нешке пире лисьма, Кардон лисьма, Пандалио лисьма, Кантетьерке, Кашабаба, сток в р. Тавла, срубы или железобетонные кольца, половина неблагоустроена
с. Новая Пырма	7	В селе, в оврагах — Адмайкин, сток в р. Пырма и Наталейка, 3 неблагоустроены, остальные имеют срубы, железобетонные кольца
с. Кочкурово	14	В селе, в оврагах — Кувалт маня латко, Чарьньлей, Троке, Маня латко, сток в р. Пырма, Карнай, 9 неблагоустроены, у остальных срубы
с. Новые Турдаки	6	В оврагах, на полевом стане — Сад лисьма (находится в саду), Янгелей (вода «жжет»), Казна лисьма (рядом был спрятан клад), Бурнай (вода бурлит), Маруска (по названию оврага), Булнай, сток в р. Вьяе, срубы (И. Н. Калядина)
д. Майдан	2	В деревне — Пырянь ведь, Офто лей, сток в р. Наталейка, неблагоустроены
с. Мордовское Давыдово	1	Карго лисьма, сток в р. Умые, неблагоустроен
с. Качелай	9	Село, окрестности — Школьный, Кладбищенский, Лисьма пря, сток в р. Лашма и Умые, 2 неблагоустроены, остальные имеют срубы, обделаны плитами
с. Мурань	14	В селе, окрестностях, в д. Видманза — Маразылке, Бизнигаевский, Кунчка лисьма, Нешке пире, Пурня ведь, Дригань лисьма, Раужо-эрьке, Зайка латко, Пор лисьма, Тумо роца, Чакыр лисьма, Цип-цяп лисьма, сток в р. Сеняш, 8 неблагоустроены, остальные имеют срубы
с. Старые Турдаки	5	В окрестностях села — Сисем лисьма, Миряинька, Кельме лисьма, на ул. Подлесная, сток в р. Вьяе, 2 неблагоустроены, остальные имеют срубы
с. Булгаково	11	В селе, в оврагах — Нефедов, Корабельный, Могильный, Гурьев, Малый, Овальный, Кривая береза, Березовский, Овальный (по названию оврагов), сток в р. Карнай, 3 имеют срубы, остальные неблагоустроены

д. Внуковка	4	В деревне — Козье болото, Кривовские, сток в р. Карнай, 3 имеют срубы, остальные неблагоустроены
с. Сабасво	19	В селе, окрестностях — Елгатай пря, Аким лисьма, Дика лисьма, Калмо лисьма, Кармо лисьма, Саксаур лисьма, Вармачакш лисьма, Лтыж лисьма, Кельме лисьма, Улькай лисьма, Лябырь лисьма, Шульга лисьма, Рангай лисьма, Каль лисьма, Попонь лисьма, Илюшенькань, Идол лисьма пря, Декань лисьма пря, Палагань лисьма пря, сток в р. Синяш, 13 неблагоустроены, остальные имеют срубы

Кочкуровский район расположен на сильно-расчлененной волнистой равнине со слабой залесенностью. Речная сеть включает в себя Суру, Карнай, Синяш, Пырму, Наталейку, Вьяс и другие. Имеются также озера и болота. Подземные воды района приурочены к верхне- и нижнемеловым отложениям. Кочкуровский район испытывает слабую антропогенную нагрузку в связи с развитием сельского хозяйства. По Кочкуровскому району имеются сведения о 128 родниках, из которых благоустроены 80, основная и почти единственная форма благоустройства — деревянный сруб. Источники питают местные реки. Сведений о ценности и дебите родников нет.

Родник Ильи Пророка у с. Мурань



Беседка у родника Ильи Пророка




РОДНИК «ЛИСЬМА ПРЯ» В СЕЛЕ КАЧЕЛАЙ

В очень древние времена это было. Одно эрзянское село Кансть находилось в лесу, на широкой поляне. По соседству располагалось озеро — очень большое и глубокое, с илистыми берегами и зеленоватой водой. Со стороны оно казалось черным, поэтому его и назвали Черным озером.

В эрзянском селе жил парень-богатырь Качел. Очень силен он был. Его семья держала гусей, которые постоянно обитали на Черном озере. От водорослей их перья позеленели. Спустя некоторое время гуси стали куда-то исчезать, а вечером прилетали такими чистыми, словно особый свет исходил от них.

Однажды Качел проследил за гусями. Они сели на поляне, которая была вся в цветах, в середине ее бил большой родник, а вода в нем такая чистая, что ее брызги бисером сверкали на солнце. Из родника вытекала такая же чистая речушка. Качелу понравились поляна и родник, и его душа наполнилась радостью. На этой поляне жило страшное семиглавое чудище,

Источник Николая Чудотворца у с. Семилей





Купальня у родника в с. Подлесная Тавла



Родник святого Виктора в с. Новая Пырма

которое никому не позволяло пить чудесную воду. Качел после долгой битвы победил чудище, сжег его тело, а пепел пустил по ветру. После этого лес еще больше похорошел, и вода из родника стала бить еще сильнее. Качел попил водицы и усталость прошла, как рукой сняло.

О поляне с родником узнали все жители села. Она им пришлась по душе. Люди перешли жить на красивую поляну с родником, а дома свои поставили вдоль речушки, вытекающей из него. Новому селу дали название Качелай в честь эрзянского парня Качела, роднику — Лисьма пря. Село Качелай теперь большое, улицы прямые и широкие. Воду из родника пьют все сельчане. Речка, вытекающая из него, протянулась вдоль села и спешит в Суру, мерно несущую свои воды.

РОДНИКИ СЕЛА СТАРЫЕ ТУРДАКИ

Родник «Сисем лисьма» находится в полутора километрах от села Старые Турдаки на опушке леса. В небольшом овражке бьют семь (эрзянское «сисем» — «семь») ключей с необыкновенно прозрачной водой. Сколько усталых путников испивают здесь кристально чистой воды, ощущают ее неповторимый вкус,

находят новые силы. Это излюбленное место отдыха людей. Здесь есть все для этого: уютная беседка, сруб с иконой Тихвинской Божьей Матери, с любовью сделанный руками мастеров Сергея и Владимира Кельдюшовых. Летом вокруг распускаются яркие цветы. Зимой родник окружает заснеженный лес.

Родник «Кельме лисьма» на улице Заречной славится не только чистой и вкусной водой. Это излюбленное место для крещенского купания. Название (в переводе с эрзянского языка «Холодный колодец») родник получил от того, что это место находится в низине, в нескольких десятках метров от пересекающей село речки Кудышки. Температура воздуха здесь, по словам старожил, всегда на пару градусов ниже, чем в центральной части села, поэтому и вода здесь холоднее. Территория родника облагорожена: построены добротные сруб и купальня. Безвозмездную помощь в этом полезном начинании оказал Сергей Ильич Живаев.

Родник «Миряинька» находится на улице Коминтерна. Название он получил по фамилии старожил, улицы — Миряйкиных. Это мощный родник, его воду не только пили жители улицы, но и на протяжении нескольких десятков лет использовали на различных хозяйственных объектах села.

КРАСНОСЛОБОДСКИЙ РАЙОН

Краснослободский район расположен на среднерасчлененной равнине со средней залесенностью. В состав речной сети входят Мокша, Авгура, Сивинь, Рябка, Чукалка и другие. Имеются десятки болот. Подземные воды района приурочены к миоценовым, нижнемеловым и среднеюрским отложениям. Краснослободский район испытывает среднюю антропогенную нагрузку за счет развития промышленности и сельского хозяйства.

По Краснослободскому району имеются сведения о 49 родниках, из которых 15 благоустроены. Основной формой благоустройства является сруб. 23 родника имеют религиозно-защитное значение, 44 — ресурсное, 6 — историко-культурное и образовательно-патриотическое. 32 родника характеризуются средним дебитом, 5 — слабым, 10 (в селе Зайцево) — мощным. Все они питают местные реки, ручьи в селе Гумны и болота в селе Ефаево.

РОДНИК МУЧЕНИЦЫ ПАРАСКЕВЫ

В стародавние времена в километре от деревни Старое Заберезово стояла часовенка. Она венчала колодец с чистой родниковой водой. Ее возвели люди в ознаменование явления народу лика Святой мученицы Параскевы. Когда точно произошло это событие, сегодня никто не может сказать. Ходят легенды, но подробности забыты. Сохранилось главное — ключ у подножия овражка. Кирилл

Сохранился в памяти народа старик, живший со своей семьей на берегу этого овражка. О явлении лика он рассказал другим земле-

пашцам, которые возвели здесь часовню, облагородили «святой» источник. С тех пор и тянутся люди со всех концов Мордовии к живому роднику, избавляющему от различных хворей и душевных терзаний. Пьют воду из источника, омываются, купаются в ручье, приговаривая: «Святая мученица Параскева, помоги!».

Этот источник имеет и другое название — «Пятницкий», потому что дважды в год — в десятую пятницу от страстной пасхальной пятницы и 10 ноября (дни Святой мученицы Параскевы) — здесь проводят службу священнослужители. Люди молятся, ставят свечи к иконе Святой мученицы Параскевы, с благодарностью набирают живительную воду из источника.

По традиции перед праздничными молитвами жители деревни Старое Заберезово чистят родник от песка, глины и растений. И источник Святой мученицы Параскевы дарит людям душевную силу и великую веру.

РОДНИК «ЯВЛЕННАЯ», ИЛИ НИКОЛАЯ ЧУДОТВОРЦА, В СЕЛЕ СТАРОЕ СИНДРОВО

Жил в прежние времена истинный пастырь Николай, которого прозвали за добрые дела Чудотворцем. Приходил он на помощь людям в самую трудную минуту, спасая их от зла, наговора и смерти. При этом не делил он людей на бедных и богатых. Сегодня люди молятся иконе святого, когда хотят получить поддержку в жизни. В селе Старое Синдрово находится источник, который народ прозвал «Явленная». Этот источник назван в честь святого Николая

с. Чукалы	7	В 0,5–0,7 км от села, в оврагах — Светлый, Песчаный, Новинский, Усадский, Безымянный (названы по месту нахождения), дебит средний, сток в р. Чукалка (Н. П. Арелова)
с. Старая Рябка	3	Около 2 км, в оврагах, дебит слабый, сток в реку (Н. П. Якунина)
с. Ефаево	10	В 1–1,5 км от села, в полях, в оврагах — Студеный, Семенов, Митряев (по имени сельчан), дебит средний, сток в болота и р. Мокша, сруб, ресурсное и историко-культурное значение (В. Г. Вершинина)
с. Старые Горяши	4	В 1 км от школы, в поле и оврагах, дебит средний, сток в пруд и старое русло р. Мокша (Н. В. Смертина)
с. Старое Синдрово	1	В 3 км от центра села и на холме — Явленная (по преданиям, мест. пастухам здесь явилась икона Николая Чудотворца), дебит средний, по трубам вода стекает в колодец, установлен крест, есть лестница, место отдыха, религиозное значение (В. С. Автайкин)
с. Колошино	2	В 2 км от села, на лугу, дебит слабый, сток в р. Сивинь, срубы, ресурсное значение (А. И. Вельмискина)
с. Гумны	6	В 2–4 км от села, в овраге — Белый камень (у родника лежит белый камень, вокруг белый песок), дебит средний, неблагоустроены, место проведения религиозных обрядов в период засухи (С. А. Ярочкин)
с. Зайцево	10	В селе и окрестностях — Сельме эши, Холодный родник, дебит мощный, сток в реку, деревянная кадка, религиозное, ресурсное и здравоохранительное значение (Ю. А. Хворов)
с. Селищи	4	В селе, в овраге, дебит средний, сток в р. Урейка, сруб, религиозное и образовательно-патриотическое, ресурсное значение (Т. А. Бардина)
с. Долговерьясы	1	Нешоковский (по усадьбе Нешокова), сток в р. Кивчей, деревянный сруб
д. Старое Заберезово	1	Источник Святой мученицы Параскевы (Пятницкий), источник питья, религиозное значение

Чудотворца, потому что именно здесь явилась икона святого.

Старожилы вспоминают, что это было во времена, когда хлеб сеяли из лукошка и серпом жали колосья. День был жарким, и земледельцы спустились по склону холма к роднику. Подойдя к ключу, люди остановились, как замороженные. В воде они увидели образ Николая Чудотворца, долго потом пытались «забрать» лик, но он расплывался, в руки не давался. А когда после молитвы это удалось сделать, перенесли его в дом. Так, Николай Чудотворец открыл людям ценность живого источника.

С момента явления лика святого люди по-разному относились к источнику, и от этого зависела его судьба. Бывало, что противники веры засыпали его, противились молебнам, службам у родника. Но живая вода находила дорогу, была ключом с новой силой, когда кто-то очищал исток. На месте источника поставили деревянный сруб и большой крест с иконой Николая Чудотворца.

В настоящее время святой источник и места вокруг стали своего рода заповедной зоной. Здесь, на краю асфальтированной дороги, установлена резная деревянная беседка для путников, следующих в сторону Ельников и обратно. К роднику легко можно спуститься по лестнице с перилами. Внизу у ручья, метрах в пятидесяти, устроена закрытая купальня. В ней за эти годы все стены заполнились иконами паломников.


На другом берегу для тех, кто желает побыть подольше на этой святой земле, есть добротный стол и лавочки. Недалеко от источника имеется огороженная стоянка для автомашин. Многолюдно у источника и в летнюю жару, и в осеннюю грибную пору. Чистая, обогащенная серебром вода манит, притягивает всякого.

РОДНИК «НЕНЮКОВСКИЙ»

Старые люди помнят о роднике с живой студеной водой, что возле деревни Мироновки. Здесь в XVIII веке находилась усадьба помещика Ненюкова, потому и родник носит название «Ненюковский». Жители сел Долговерясы, Демина Поляна, деревни Мироновки приезжают и приходят к роднику за жгуче-холодной водой. Чтобы сохранить «живую» воду, жители деревни Мироновки построили деревянный колодец. А для удобства переправы через речку Кивчей они соорудили переход из железобетонных труб с перилами. Ключ бьет из-под дуба, что растет на берегу реки.



*Источник
Николая Чудотворца
у с. Старое Синдорово*



ЛЯМБИРСКИЙ РАЙОН

Лямбирский район расположен на средне-расчлененной равнине со слабой залесенностью. Речная сеть включает в себя Аморду, Инсар, Рудню, Большую Атьму и Сухую Атьму. Подземные воды приурочены к нижнемеловым и верхнекаменноугольным отложениям. Лямбирский район испытывает слабую антропогенную нагрузку, связанную с развитием сельского хозяйства. На данный момент в Лямбирском районе имеются сведения о 51 роднике, из которых 31 благоустроен, причем основными формами благоустройства являются деревянный сруб и железобетонное кольцо. Все они имеют ресурсную ценность, из них один, Тихвинский, совмещает еще и религиозно-здравоохранительную и историко-культурную функции, а 15 являются местом проведения религиозных обрядов. Все источники, кроме четырех в селе Черемешево, проявляют средний дебит, вышеупомянутые — слабый.

Родник св. Николая Чудотворца



Купальня у источника в с. Елховка

Родники Лямбирского района питают местные реки, ручьи в оврагах, искусственные водоемы, в селе Монастырском имеется ключ, пользующийся почитанием местных жителей.

РОДНИК «ТИХВИНСКИЙ» В СМОЛЬКОВЕ

В давние времена одна крестьянская девушка пошла в лес по грибы. С ней пошли и местные ребята. Уставшие они пришли к роднику напиться. В нем плавала маленькая икона Тихвинской Божьей Матери. Присутствующие удивились. Хотели взять икону из родника, но она никому не давалась. Смогла это сделать только девушка, которая ее обнаружила. Это было 9 июля. С тех пор 9 июля отмечается как праздник явления Тихвинской Божьей Матери. На роднике была поставлена часовня, со временем она разрушилась, но родник до сих пор является местом отправления религиозных обрядов.

Источник у с. Смольково




Родник Николая Чудотворца у Атемара



Родник у с. Александровка



Родник у с. Блохино



Источник «Благодатное небо» и беседка в с. Атемар



Родник в с. Протасово

с. Александровка	1	В 50 м от школы, дебит средний, сток в пруд, бетонный круг, источник питья (О. Е. Новожилова)
с. Атемар	9	В 4 км от села, в овраге — Закировский (по имени жившего там лесника), дебит средний, сток в пруд, подведена труба, ступени, источник питья, религиозное значение (Н. П. Мещерякова)
с. Берсеневка	2	В 2 км от села, в овраге, дебит средний, сток в пруд, неблагоустроены, источник питья
с. Смольково	1	В 500 м западнее села, в лесу, в овраге — Тихвинский (в нем была найдена икона Тихвинской Божьей Матери), дебит средний, сток в ручей, сруб, крест, скамейка, источник питья, религиозное значение, целебные свойства (Л. В. Фролова)
с. Болотниково	3	В 0,3–1,5 км от села, в лесу, в оврагах, дебит средний, сток в р. Рудня
пос. Большая Елховка	2	В 1,5–2,0 км, в овраге, дебит слабый, сток в р. Инсар, неблагоустроен, источник питья (С. Большакова, Н. Кемаева)
с. Лопатино	1	В 0,5 км от села, в овраге — Святой, дебит средний, сток в р. Рудня, изгородь, стол, лавочки, источник питья, религиозное значение
с. Лямбиль*	8	Рядом с селом — Утоли жажду, дебит средний, 1 благоустроен (С. З. Гуренко, К. А. Гузин)
с. Протасово	3	В окрестностях села, в овраге, в поле — Лавров родник (по фамилии хозяина дома, рядом с которым находится), дебит средний, сруб с крышкой, религиозное значение (В. А. Кильдошева)
с. Чермишево	4	В 0,5–4,0 км от села, в лесу, в оврагах, на горе, дебит слабый, сток в речку, неблагоустроены, источник питья (Г. И. Маринова)
д. Уда	1	В 300 м восточнее деревни, сток в пруд, сруб
пос. Белотроицкий	1	В 500 м западнее поселка, сток в р. Аморда, сруб
с. Саловка	1	Около 1 км юго-западнее села — Аксеновский, сруб
д. Новая Михайловка	2	В овраге — Святой родник, один имеет сток в р. Атьма, сруб
с. Монастырское	2	В центре и в 200 м южнее села, сток в пруд, срубы
пос. Совхоз «Коммунар»	1	В 300 м восточнее поселка, сруб
с. Пензятка	4	Юго-западнее села, в лесу — Муртаза, сток в р. Пензятка и пруд, сруб, бетонное кольцо
с. Щербаково	1	Восточнее, около 100 м, сток в овраг, благоустроен
пос. Дальний	2	В 0,3–0,5 км от села — Круцкий, сток в р. Атьма
с. Масловка	1	В центре села, благоустроен
с. Мельцаино	1	В центре села, благоустроен

РОМОДАНОВСКИЙ РАЙОН

Район расположен на среднерасчеленной равнине со слабой залесенностью. В состав речной сети входят Инсар и его притоки: Аморда, Большая Атьма, Ладка, Гремячка, Ришлейка. Подземные воды приурочены к нижнемеловым и верхнекаменноугольным отложениям. Район испытывает среднюю антропогенную нагрузку за счет ТЭЦ-4 и развития сельского хозяйства. В Ромодановском

районе 22 родника, все они благоустроены. Основным способом благоустройства является деревянный сруб, в трех случаях — бетонная труба (кольцо), возле Монастырского источника в селе Курилове располагается купальня. Предположительно 4 родника выполняют религиозно-здравоохранительную функцию, все — ресурсную. Кроме того, родники питают реки, ручьи в оврагах и искусственные водоемы.

с. Анненково	2	У р. Инсар, у дороги Ромоданово—Саранск — Скорбящий, Дорожный, сток в р. Инсар, в овраг, сруб, бетонная труба (здесь и далее по району В. Лошкарев)
с. Константиновка	1	У дороги Ромоданово—Саранск—Константиновский, сток в рельеф, сруб
с. Пушкино	1	На северной опушке леса — Пушкинский, сток в пруд, сруб
с. Трофимовщина	1	Тополиха, Троицкий, сток в рельеф местности, сруб
с. Вырыпаево	1	На ул. Горки — Горки, сток в рельеф местности, сруб
с. Липки	2	У пруда — Лагерный (рядом детский трудовой лагерь), сток в пруд, срубы
с. Уришка	2	В селе — Школьный, Бойцовский (по названию улицы), сток в рельеф, сруб
д. Васильевка	1	Васильевский, сток в рельеф местности, железобетонная труба
с. Курмачасы	1	Каменный город, сток в ручей
д. Козловка	1	Выше села — Козловский, сток в рельеф местности, сруб
с. Курилово	2	В овраге — Клубный, Тихвинский, сток в ручей и пруд, срубы, купальня
с. Болтино	2	На ул. Верхняя — Болтинский, сток в ручей, сруб
с. Кочуново	1	У железной дороги, сток в овраг, сруб
д. Курган	1	Сток в рельеф местности, сруб
с. Большое Чуфарово	2	У складов зерна, Чуфаровский лес — Монастырский, Пятницкий, сток в овраг, в ручей, сруб, железобетонное кольцо
ст. Красный Узел	1	В лесу — Саллинский (по названию леса), сток в пруд, сруб



Родник у с. Анненково



Родник у с. Пушкино



Родник у с. Константиновка

РОДНИК «СКОРБЯЩИЙ» В СЕЛЕ АННЕНКОВЕ

В прежние времена на окраине села Анненкова, близ реки Инсар, располагался барский дом. Неподалеку находилась церковь (ныне улица Садовая). Колокольный звон в будни и праздники привлекал жителей. Некоторые приходили из окрестных деревень. Икона Скорбящей Божьей Матери притягивала людей: многие просили у нее помощи. Однажды пришла беда в церковь — исчезла икона. Встревожились люди, пошли искать и нашли ее на холме по другую сторону реки Инсар, возвратили в церковь. Никто не понимал: кто мог украсть икону?

Через месяц все повторилось — вновь икону нашли на том же месте, что и в первый раз. Затем икона исчезла в третий раз. Долго искали, но нигде не могли найти. Были потеряны все надежды на возвращение святыни в церковь. Особенно тщательно искали икону богатые люди.

Прошло более трех месяцев. Как-то сельский сирота-пастушок перегнал коров через реку — трава показалась сочной. В полдень солнце нещадно палило. Мальчик погнал коров в тень к подножью холма... Вдруг что-то ярко сверкнуло, он нагнулся и не мог сдержать радостного крика — это была пропавшая икона.

Перекрестившись, пастушок поднял икону и удивился — там, где лежала икона, забил родник. Это было то самое место, где и раньше находили эту икону. Люди называли этот родник «Скорбящий».

Почему исчезавшую икону Скорбящей Божьей Матери никто не мог найти раньше?

Было преданье, что икона не могла смириться с несправедливым отношением богатых к бедным, а особенно сиротам — поэтому она и исчезала из церкви трижды — плакала за судьбу обездоленных, а затем встала на их защиту и послала им воду, исцеляющую душу от недуга и несчастья.

РУЗАЕВСКИЙ РАЙОН

Рузаевский район расположен на средне-расчлененной равнине со средней залесенностью. В состав речной сети входят Инсар и его притоки — Левжа, Пишля, Инзера, Шебдас, Сузгарье. Подземные воды приурочены к меловым отложениям. Район испытывает сильную антропогенную нагрузку за счет деятельности

промышленных предприятий города Рузаевки. В Рузаевском районе 141 родник, из которых 79 благоустроены, причем основными формами благоустройства являются деревянный сруб и бетонное кольцо, в селе Аргамакове для этой цели используется металлическая емкость. Предположительно один родник выполняет


с. Девеевка	1	В 150 м южнее села, в овраге — Девеевский, сруб, скамейка
с. Куликовка	1	В 300 м севернее села, в овраге — Куликовский, сруб
с. Хованщина	1	В 1 км севернее села, в овраге — Красный, сруб
с. Архангельское Голицыно	6	В 1–2 км от села — Ягодный, Ускляйский, Черный, Ильинский, бетонные кольца, неблагоустроены
пос. Левжинский	4	В 1,5–2,0 км от поселка, в оврагах, 2 неблагоустроены
с. Аргамаково	6	В селе, в окрестностях, у д. Акш-Кошкарево и д. Алексино — Аргамаковский, Артюхин, Поповский, Юрусов, Ерышев, Школьный, 3 неблагоустроены, 3 имеют железобетонные кольца, сруб, металлическую емкость, столик, скамейка, грибок (В. К. Тужилкина)
с. Татарская Пишля	5	На ул. Садовая, в окрестностях села, у д. Быковка, на границе с Рузаевкой — Алан, Кязкай, Багуры, Татарско-Пишленский, один имеет железобетонное кольцо, будка из шифера, 2 имеют сруб, остальные неблагоустроены (ДЭЦ «Адонис»)
с. Шишкеево	10	В селе, на ул. Переведенка, в оврагах — Громовой (возник после грома), Больниченские (2), Фимушин, Комаровский, Овлавицкий, Шарашкин, Косов, Шитихин, Бушуев, сток в р. Шишкеевка, различная степень благоустройства (Л. А. Глазкова)
с. Левжа	5	В окрестностях села — Шяй, Колмалай, сток в р. Левжа, сруб, бетонные кольца
с. Ключарево	2	В 3–5 км, сток в приток р. Левжа, сруб, бетонное кольцо
д. Михайловка	4	В деревне, в поле — Бурный, Пасечный, неблагоустроены
с. Яковщина	7	В окрестностях села — Гремяк, Колхозный, Чыр-чыр, Касыр, Старый пчельник, Багыр,
с. Стрелецкая Слобода	9	В селе и окрестностях — Антонов, Митин, Под картинкой, У красного моста, Студеный, Каменный, 8 благоустроены: срубы, кольца, скамейка
с. Новый Усад	18	В селе и окрестностях — Оцо эши, Черняев, Виль Вася эши, Родничок, У дороги, Лесной, Борцов, Кирзаводской, Выселжский, Каменный, Лагерный, Хворостинка, Кельме эши, 13 благоустроены: деревянный сруб, бетонные кольца
с. Пушкино	2	В селе, бетонные кольца, деревянный сруб
с. Болдово	23	В селе и окрестностях, у д. Муравьевка, Красная Поляна и Безводная — Радань эши, Шуди эши, Майзан, Хитрый, Теракин эши, Безводный, Кевийй, Коряй эши, Сиревень эши, Нешкперень эши, Больничный, Ветлечебницкий, Молочный, Муравьевский, Грушань эши, Потиж, Вент-май, Марней эши, Кельме эши, 16 благоустроены
с. Сузгарье	8	В селе, между лесом и прудом, в 300 м от леса — Солдатекий, Кумбарав эши, Сузгарьевский, 7 благоустроены: бетонные кольца, крыши, настил (ДЭЦ «Адонис»)
с. Пайгарма	1	Недалеко от Пайгармского монастыря, в совхозе «Железнодорожный» — Монастырский, благоустроен (Н. Н. Шкаева)
с. Палаевка	12	В селе и оврагах, а также у д. Озерки — Калмапула, Шей кувалма, Тува эшине, Эшине лашма, Евлейная, Сорай лашма, Холодный, Каменный, Котлинский, Пчельниковский, сток в р. Ивче, неблагоустроены (К. Б. Кузнецова)
г. Рузаевка	7	В городе, 3 благоустроены, бетонные кольца
д. Дягилевка	2	Неблагоустроены
с. Труекляй	3	В селе, между пос. Красное Сельцо и с. Инсар-Акшино (Н. Н. Капрова)
с. Ускляй	1	На ул. Заречной, у церкви — Игонинский, сток в р. Ускляй, дебит слабый, мостик, столик и лавочки, металлическая труба (Ю. Б. Хисматуллин, ДЭЦ «Адонис»)
п. Плодонитомнический	2	На ул. Заречной, около сельского кладбища, бетонное кольцо и труба
с. Булгаки	1	В лесном массиве, сруб, источник питья (ДЭЦ «Адонис»)



Родник в с. Татарская Пишля



Часовенка и купальня у источника в с. Архангельское Голицыно



Источник Святой Параскевы в Пайгармском монастыре

религиозно-защитную функцию, 135 — являются источниками питья. Родники питают местные реки и искусственные водоемы.

РОДНИК В СЕЛЕ ТАТАРСКАЯ ПИШЛЯ

На границе села Татарская Пишля и города Рузаевки (в начале улицы Ленина) расположен родник. В 10 метрах от него проходит автотрасса. За родником следит проживающий рядом Николай Степанович Чегерев. Местные жители, те, кто хотели попить вкусный чай, издавна приходили за водой к этому ключу. Но однажды поняли: вода-то живительная. Она людям силу дает. И стала тропинка к роднику шире. Друг за другом, передавая хвалебные речи воде, пошли к роднику люди. А если нужен родник людям, пусть он будет красивым. Решили и сделали: облагородили и закрыли в бетонное кольцо, построили беседку, сделали водоотвод.

РОДНИК У СЕЛА БУЛГАКИ

Поездка в Булгаки — всегда праздник для юннатов. Не только подкормка животных и возможность увидеть чьи-то следы не на картинке. С недавних пор они стали хранителями местной достопримечательности — родника. Охотовед Рузаевского района Матвей Егорович Якушкин одобрил их идею и помог соорудить сруб, облагородить родник. С большой радостью и восторгом работали ребята, сначала все очистили от грязи, а потом опустили сруб. В

глубокой тишине ожидали, когда небольшой колодец заполнится чистой родниковой водой. Сразу пришла идея дать роднику название «Юннатский». Какое удовлетворение испытывал каждый от того, что своими руками дал жизнь маленькому родничку! Пусть он радуется всем, у кого попадет на пути.

СУЗГАРЬЕВСКИЙ РОДНИК

Когда летнее солнце бросает на рузаевскую землю безжалостные лучи, когда жара звенит над полем, плавит асфальт и раскаляет песок, тогда все жители Рузаевки устремляются к Сузгарьевскому водоему: кто на велосипеде, кто на машине, а кто и пешком порядком. Водоем этот самый холодный, самый чистый, потому что со дна его бьют ледяные ключи. Любят рузаевцы Сузгарьевский водоем, отдыхают там семьями, катаются на лодках, катамаранах, проводят там целые дни, ведь вокруг водоема — лес, березовая посадка, бережок песчаный. Добраться до родника не так-то просто. Крутая тропинка вьется между деревьями и кустами. Когда спускаешься по ней, с каждым шагом становится все прохладнее и сумрачнее, и вот, наконец, он — земной подарок, клад бесценный для людей. Вкусна и холодна водица Сузгарьевского родника. Каждый год на крутом склоне Сузгарьевского водоема проводятся турслеты и летние лагеря. Как же вкусны травяной чай и уха на родниковой воде! За чистотой родника постоянно наблюдают

Придорожный родник у с. Перхляй



Лестница к источнику у г. Рузаевка



Святой источник Спаса Нерукотворного у с. Спасское



кружковцы Детского экологического центра «Адонис». Регулярно проводят рейды по его очистке и благоустройству.

ИГОНИНСКИЙ РОДНИК

Случилось это в жаркий летний день. Уставшее от жары стадо коров забрело на опушку леса. Пастух решил посидеть в тени деревьев. Вдруг он услышал журчание воды. «Странно, — подумал он. — Река далеко». Но все же пошел на звук. И не зря. Из-под кустов орешника пробивался ручеек. Василий, а так звали пастуха, зачерпнул ладонями воду и выпил ее. Вода оказалась вкусной. Утолив жажду, Василий расчистил источник и убрал валежник, который мешал ручейку. А вечером пастух рассказал о своей находке сельчанам, встречавшим стадо. Каково же было его удивление, когда после его рассказа люди решили этот родник облагородить. «Раз родился, значит жить должен!» — говорили старики. Желание не отложили в долгий ящик. Собрались желающие и окружили родник

прочным срубом. С тех пор живет родник, радует людей веселым журчанием, поит их живительной влагой и называется «Игонинский». А почему? Да потому что нашел его не какой-то великий ученый или археолог, а простой и скромный пастух Василий Игонин.

Родник в с. Ключарево



СТАРОШАЙГОВСКИЙ РАЙОН

с. Богдановка	4	В 2–5 км от села, в овраге — Семенов (по имени человека, который его обнаружил), дебит средний, сток в р. Ояга и Сивинь, у 1 — сруб, источник питья (Г. В. Альшеева)
д. Ояга-2	4	В 0,3–3,0 км от деревни, в овраге и лесу, дебит средний, сток в пруд, неблагоустроены, источник питья (В. А. Мещерякова)
с. Инженер-Пятиня	5	В 0,3–3,0 км от села, в овраге, в поле — Тулинский, Святой, Барский, дебит слабый, сток в р. Рудня, 2 имеют срубы, источник питья (Т. П. Корешкова)
с. Конопать	6	В окрестностях села — Большой, Белый Ключ, дебит слабый, ручей, сток в р. Рудня, бетонное кольцо, сруб, источник питья (Н. Б. Ждакаева)
с. Лемдяйский Майдан	7	В поле — Банный (жители берут воду для бани), Горный, Садовый, Петрашев, Лашманиха, Кипучий, дебит средний, сток в р. Шибенка, бетонные и металлические кольца, источник питья (Ю. И. Телин)
с. Кулдым	8	В 0,5–5,0 км от села, в овраге, в лесу — Майданский, Шарам, Пекарня, Ладько, Иванкин, дебит средний, сток в р. Кулдымка, деревянные срубы, источник питья (В. И. Сураев)
с. Лемдяй	6	В овраге, лесу и поле — Карга эшня (часто прилетают журавли), Кельме эшня, Лашма эшня, Чавкань эшня (болотистое место), дебит средний, сток в р. Руднячка, сруб, бетонное кольцо, источник питья (В. П. Осипова)
с. Мельцаны	4	В 3,0–3,5 км, в поле, оврагах — Прощенный, Гравин сад, Чайный, дебит средний, сток в р. Рудня, Мельцанка, сруб, стол, скамьи, источник питья (Е. А. Исайчев)
с. Новое Акшино	3	В 1 км от села, в овраге — Лесной, дебит средний, сток в пруд, источник питья (Н. В. Таранова)
с. Новотроицкое	13	В 0,5–3,0 км от села, в саду, в овраге, в лесу — Барский, Кадышев, Параскевы-мученицы**, дебит средний, сток в р. Руднячка, 3 благоустроены, сруб, изгородь, крыша, источник питья, религиозное значение (А. И. Пронина)
с. Подверниха	6	В 0,2–2,0 км от села, в поле — Барский, Долгий, Обвал, дебит средний, сруб, источник питья, религиозное значение (М. П. Строганова)
с. Рязановка	3	В 0,5–1,0 км от села, в овраге, в саду — Лонин, Мирской, Святой, дебит средний, сток в р. Инища, 2 благоустроены, сруб, крыша, желоб, источник питья (Е. П. Чевтайкина)
с. Старая Теризморга	8	В 2–4 км от села, в поле, в оврагах — Потма лей (2), Бычань речкома лей (окружены возвышенностью, где резали быков), Равжа эшня, дебит средний, сток в р. Сивинь, срубы, источник питья (Е. П. Чевтайкина)
с. Темяшево	4	В 0,6–2,5 км от села, в лесу — Катънь лихтиманя, Кичкирым лей, Кармолган, Пула михтема, сток в р. Ирсеть, источник питья (Т. П. Варданиян)
с. Шигонь	3	В 0,8–2,0 км от села, в поле, в овраге — Мордовский, Прощенный, Казеевский, сток в р. Рудня, срубы, бетонное кольцо, источник питья, религиозное значение (М. Г. Пронина)

с. Шувары	9	В 0,2–2,0 км от села, в овраге — Уголовский, Кипучий, Крутой, Сазоновский, Никишин, Гремучий, Светлый, Крутой овраг, дебит средний, сток в пруд и р. Сивинь, срубы, бетонное кольцо, 5 заросшие, заброшены, источник питья (М. Д. Тулаева)
пос. Ягодная Поляна	1	В 500 м западнее поселка, сток в р. Сивинь, деревянный сруб (А. Матюхин)
пос. Красная Поляна	1	В 1 км восточнее поселка — Холодный, сток в р. Сивинь, деревянный сруб (А. Матюхин)
с. Старое Шайгово	4	Больничный, сток в р. Сивинь, сруб, бетонное кольцо (А. Матюхин)
с. Сарга	4	Вблизи села — Холодный, Кардонный, Лесной, сток в реку, заросшие (А. Матюхин)
с. Вертилим	5	Кельме, Оцань, Эркедей, Дебань, Роцца, сток в р. Иреть, заросшие, срубы, крыша, скамья (А. Матюхин)
с. Федоровка	4	В селе, в 2,0–2,5 км от села, сток в р. Иреть, деревянные срубы
с. Иреть	4	В окрестностях — Светлый, Холодный, сток в р. Иреть, деревянный сруб, 1 неблагоустроен
с. Говорово	5	В селе, в овраге, в лесу — Песчаный, Обильный, Волчий, Бабий, Попов, сток в р. Ростанка, 5 заброшены, остальные имеют срубы
д. Новая Обуховка	2	В 0,3–1,0 км от деревни, сток в р. Ростанка, заброшены
с. Красная Рудня	2	В 300–700 м от села, сток в р. Рудня, сруб, заросший
с. Акшов	2	В 0,3–0,7 км от села — Акшу, сток в р. Акшов, сруб
пос. Восход	4	В 0,2–0,8 км от поселка — Сильный, сток в р. Сивинь, один благоустроен
с. Летки	7	В 0,1–1,5 км от села — Завьялов, Олуев, Курынов, Заречный, Подгора, Шалма, сток в р. Летка, срубы, бетонное кольцо
с. Мизерянь	1	В 150 м севернее села, сток в р. Шалма, сруб
с. Бугро-Ключи	1	В 400 м юго-восточнее села, сток в р. Ростанка, сруб
пос. Удобовский	1	В 150 м южнее поселка — Удобовский, сток в р. Рудня, сруб
с. Старая Обуховка	3	В 0,6–1,2 км от села — Обуховский, сток в р. Рудня, 1 сруб, 2 заросшие
с. Верхняя Верченка	1	В 1,5 км северо-восточнее села, сток в р. Рудня, сруб
с. Каргалеяка	1	В 800 м северо-западнее села — Мочилы, сток в р. Рудня, бетонное кольцо
пос. Новый	1	В 300 м северо-западнее поселка, сток в р. Мочилы, бетонное кольцо
с. Верякуши	2	В 1,0–1,5 км юго-западнее села — Холодненский, Сышунов, сток в р. Иреть, срубы

Район расположен на среднерасчлененной равнине со средней залесенностью. В состав речной сети входят Сивинь, Ожга, Рудня, Иреть, Руднячка и другие. Подземные воды района приурочены к нижнемеловым, верхне- и среднеюрским и верхнекаменноугольным отложениям. Район испытывает слабую антропогенную нагрузку, в основном за счет развития сельского хозяйства. В Старошайговском районе имеется 149 родников, из которых 94 благоустроены, причем основной формой благоустройства является деревянный сруб. 17 родников выполняют религиозно-защитную функцию, все родники являются источниками питья, сведения об их

историко-культурной ценности отсутствуют. Дебит — средний и слабый. Родники Старошайговского района питают реки и искусственные водоемы.

РОДНИКИ В СЕЛЕ МЕЛЬЦАНЫ

Много родников на мельцанской земле! Особенно почитаем жителями села родник «Чайный». Вода в нем живая, холодная, чистая. В давние времена местному помещику Габбе воду для чая доставляли именно из этого источника. Старожилы вспоминают, что даже в поездках барин не обходился без воды из родника. Отсюда даже название близлежащей улицы — Чайная. Люди чтят традиции — до сих пор не забывают «Чайный»: и летом, и зимой набирают воду для приготовления особо вкусного чая.

Другой источник имеет название «Прощеный». Сложилась давняя традиция посещать его в Прощеное воскресенье, с чистым сердцем испытать чудодейственной влаги прощеного источника, очиститься от грехов... А еще, рассказывают, здесь в царские времена прощались с матерями, женами, родными рекруты, уходившие на службу на 25 лет. Прощались, просили друг у друга прощения.

Богаты Мельцаны своей историей. В восточной части села существовало еще одно имение — помещика Гравина. До сих пор сохранился «Гравин сад»: яблони, акации,

Родник с. Лемдэй



березы. Неподалеку от «Гравина сада», среди сочных трав и полевых цветов — источник **Святителя Николая Чудотворца**. В дни памяти Святого верующие совершают крестный ход к источнику, служат молебен, несут домой чудо-водичку. Веками доказано, что эта чистая родниковая вода продлевает жизнь, поистине «чудотворит».

РОДНИКИ СЕЛА СТАРАЯ ТЕРИЗМОРГА

Вокруг села Старая Теризморга есть несколько родников: и в пойме реки Сивинь, и возле сельского сада. Есть родники и на другой стороне от села, в сторону села Шувары.

О каждом роднике имеется легенда. Вот, например, легенда о роднике «Мучкозь». Давно это было. Один пастух пас стадо и думал о своей семье, как ее прокормить, во что одеть. Детей у него было шестеро, да вот-вот седьмой родится. С этими мыслями он и заснул. А проснулся от того, что земля под ним зашевелилась, стала ходить ходуном. Сначала он подумал, что прилег на нору какого-то зверька. Но земля начала подниматься. Только он успел отскочить, как из-под земли начал бить столб воды. Вода лилась и лилась, пока не залила все пастбище. Сначала пастух испугался, но любопытство пересилило, и он попробывал воду. Она была чистая, как слеза, и холодная, как лед. Коровы тоже стали пить воду. Пастух зачерпнул воды, чтобы взять ее с собой, иначе в селе не поверят. Пригнал вечером стадо, а дома его ждала приятная весть — у него родился сын. А когда он рассказал о произошедшем чуде, все сказали, что это — видение. До сих пор в народе говорят, что если обнаружишь родник, значит, зародилась новая жизнь.

РОДНИК «МАТУШКИ ГРУШИ» В ДЕРЕВНЕ ПАВЛОВКЕ

Жила в деревне Павловка в 40-е годы XX века матушка Груша, занималась лечением больных людей лекарственными травами, водой из родника и молитвами.

Народная молва об исцелении больных донеслась до правоохранительных органов. В советские годы такая деятельность считалась незаконной и преследовалась. Приехал из города товарищ Горожакин, допрашивал жителей о занятиях матушки Груши. Но односельчане ее не предали, сказали, что лечит она добрым словом и водой из родничка.

Жители близлежащих деревень свято верили в то, что эта матушка обладает некой сверхъестественной силой и шли к ней со своими болями физическими и душевными. В 1956 году матушки Груши не стало, родник исчез, но светлая память о ней живет в сердцах людей. И вдруг случилось чудо, недавно забил новый

родник, в 4–5 метрах от старого. Но название так и осталось — «Родник матушки Груши».

РОДНИКИ В СЕЛЕ НОВОТРОИЦКОМ

Природа на редкость щедро одарила село Новотроицкое всеми благами, но главная благодать — 13 родников, которые рассыпались по всем окрестностям. У каждого свое название — «Барский», «Кадышев», «Придорожный», «Параскевы-мученицы», «Катюхин-Бусаров», «Холодный», «Попов», «Лошадиный», «Махорочный», «Низовский», «Партовка», «Кукушкин» и другие. Матушка Земля напитала родниковые источники живительными материнскими соками, могучей энергетикой. Люди знали, что святая родниковая вода не только годна для питья, но и полезна для ума, делает добрее характер, положительно сказывается на здоровье потомства, придает мужчинам силу, а женщинам — красоту и долгую молодость. Неспроста долгое время существовал обычай: испил из родника водицы, набрал ее в ведро — скажи спасибо и низко поклонись ему.

Родники в Новотроицком — не только источник, дающий живительную влагу, но и место встреч сельчан. Зачерпнув водицы и поставив рядом ведра, начнут они шумливую «ассамблею». Родники в курсе всех проблем, у них на виду и на слуху всё село и его жители.

Но есть среди новотроицких родников такой, вода в котором отличается особым свойством. Это родник Святой Праскевы-мученицы. Старожилы знают интересную легенду о названии этого родника. Образ Святой увидели жители села в роднике, когда пришли за водой в крещенский праздник. С тех пор приезжали-приходили к источнику жители села, окрестных деревень и даже из города Саранска в церковные праздники за живительной влагой. Православные крестьяне молились богу о ниспослании дождя в засушливые годы именно у этого родника — «отсюда молитва Господу слышится явственней». Водица в нем ледяная, ее можно пить в жару уставшему от тяжелой работы человеку, не боясь простуды. Этого не скажешь о воде других родников.

Родник расположен в заболоченной местности, где в прошлом добывали торф. До Октябрьской революции земли около родника принадлежали помещику Брызгалову, который держал здесь винокуренный завод, поэтому место и сегодня называется Винокурней.

За родником ухаживают жители села и школьники. Местная администрация благоустраивает источник — у родника поставили крест с ликом Святой Праскевы-мученицы, установили стол со скамейкой для службы. Родник очень глубокий и сильный, водная жила бьет из-под земли так, что во время чистки люди не успевают отчерпывать воду.

ТЕМНИКОВСКИЙ РАЙОН

с. Аксел	1	Сток в р. Аксел, сруб с крышкой	д. Алкаево	1	Сруб
д. Агеево	2	У дороги, срубы	с. Кушки	1	Сруб
д. Алексеевка	2	Монаховский, Монастырский, бетонная основа с крышкой, сруб	с. Лаврентьево	1	Сруб
с. Бабеево	1	Сруб	д. Веселовка	1	Сруб
д. Шайгуни	1	Сруб	с. Лесное Ардашево	1	Сруб
д. Караево	2	Жданки, дупло, сруб, неблагоустроены	с. Лесное Цыбаево	1	Сруб
д. Павловка	1	Сруб	д. Лесные Сиялы	1	Сруб
с. Жегалово	1	Бетонное кольцо	д. Кичатово	1	Сруб
с. Кондровка	1	В поле, неблагоустроен	д. Полянки	1	Сруб
д. Песочное Конаково	1	Сруб	д. Тювеево	1	Бетонное кольцо
			с. Старый город	1	Сруб
			с. Буртасы	1	Сруб
			с. Старый Ковыляй	1	Сруб
			с. Урей	1	Сруб

Район расположен на слабобрасчлененной равнине, наиболее ровной на севере и северо-востоке. Залесенность — сильная. В состав речной сети входят Мокша и ее притоки — Аксел, Урей, Ужовка, Сатис и другие. Подземные воды района приурочены к верхне- и среднеюрским и верхнекаменноугольным отложениям. Район испытывает слабую антропогенную нагрузку за счет развития сельского хозяйства и завода малогабаритных ламп.

В Темниковском районе насчитываются 27 родников, из которых 25 благоустроены. Основная форма благоустройства — деревянный сруб. Предположительно 2 родника имеют религиозно-здравоохранительную ценность, все 27 — ресурсную.

РОДНИК В СЕЛЕ АКСЁЛ

Самый известный родник находится на окраине села с восточной стороны. Он расположен рядом с речкой Акселкой и, возможно, питается ее водами. Родник существует давно, даже старожилы села не помнят, когда он появился. Это был маленький ручеек, который пробился из-под земли. Каждый видит его, когда въезжает в село со стороны села Пурдошки. В настоящее время сделан деревянный сруб с крышей, огораживающий родник. В жаркую летнюю пору редкий водитель проедет мимо него,

чтобы не набрать чистой, ключевой водички. Вода отличается чистой, легкостью и прозрачностью.

МОНАХОВ РОДНИК В ДЕРЕВНЕ АЛЕКСЕЕВКЕ

Жители деревни Алексеевка, которая находится недалеко от Санаксарского монастыря, за питьевой водой ходят к роднику, хотя в деревне есть водопровод. Этот родник — самый обильный источник в районе. Не только жители Алексеевки, но и большинство темниковцев предпочитают брать воду из этого источника. Несмотря на то, что в воде отсутствуют соли, йод и железо, она очень вкусная и благотворно влияет на здоровье человека. Когда бы ты не испил из этого родника — хоть в зимнюю стужу, хоть знойным летом — никогда не заболеешь. В епархиальных ведомостях 1909 года сообщалось о мощном источнике воды, расположенном 2 верстах юго-западнее Санаксарского монастыря, на окраине монастырской лесной дачи, где находились скотный двор, пчелиная пасека монастыря, мельница и церковно-приходская школа. Некоторые постройки сохранились до сих пор. Так как родник был расположен на территории монастыря и принадлежал ему, в народе он назывался «Монаховский».

За историю своего существования родник капитально никогда не чистили. Лишь в 2009 го-

Монахов родник в с. Алексеевка

Купель в источнике Феодора Ушакова

Родник у с. Аксел





Родник «Полянский»



Источник в с. Лесное Ардашево



Родники озера «Светлое»

ду началась работа по облагораживанию источника. Сейчас родник на дне широкого оврага, посреди многовековых лип, оборудован деревянным срубом с железной крышей зеленого цвета. Из металлического желоба вытекает вода и бежит в пруд. Здесь же будет воздвигнута часовня. Источник, как и прежде, будет называться «Монаховский», а часовня освятят во имя Праведного воина Феодора Ушакова. Ведь он жил здесь и, может быть, пил воду из этого родника.

РОДНИК «ДУПЛЁ» В СЕЛЕ БУЛАЕВЕ

Есть замечательный ключ неподалеку от села Булаева. Он зародился в овраге. Чьи-то заботливые руки очистили его. С тех пор люди окрестных сел пользуются этой чистой студеной водой. Родник носит старинное название «Дуплё». Прозрачная вода переливается через верх, течет меж цветущей череды и мать-и-мачехи и теряется в густых кустах ивняка. Хорошо сидеть в холодке, отдыхать и слушать журчанье ручья и вспоминать добром того, кто позаботился о роднике.

РОДНИКИ В СЕЛЕ ПУРДОШКИ

Название русского села Пурдошки связано с мордовскими князьями Пургасом и Пурешем, которые по преданию правили мордовским народом в XII—XIII веках. Там, где расположены Пурдошки, находился центр городища Пургаса Пург-Ош. Место это прекрасно. Высокий берег реки Мокши, пойменные луга, лес, а за лесом — овражистая местность.

Отсюда мордовские князья делали набеги на Нижегородское княжество. Еще до Батыева нашествия эта земля вошла в состав Владимирского княжества, сюда стали переселяться русские люди и на правом берегу Мокши, откуда открывается прекрасный вид на лесную местность на севере и степную на юге, было образовано русское село Пурдошки. По древней славянской традиции родники (ключи, студеницы, криницы) и реки были в особом почете.

В древних поверьях вода — это кровь живой Матери — Сырой Земли, опора, на которой покоится земля, и водораздел между миром живых и загробным царством. На Руси существовал такой обычай — при болезнях, приписываемых сглазу, рано на утренней заре отправлялись к ключу, зачерпывали воду по течению, сосуд с водой плотно закрывали, и возвращались домой, молча, не оглядываясь и не с кем не разговаривая. Потом опускали в принесенную воду три горячих уголька, комочек печной глины, щепоть соли и сбрызгивали этой водой больного или обливали его по два раза в сутки на утренней и вечерней заре с приговором: «С гуся вода, с лебедя вода, с тебя худоба». Больному давали испить этой воды, смачивали ею грудь против сердца и затем все, что осталось в чашке, выливали под притолоку. Издавна люди поклонялись родниковой воде, потому как она исцеляла их от различных, даже неизлечимых недугов. Народная мудрость гласит: «Где кончается вода, там кончается жизнь».

Родники в русских населенных пунктах часто становятся местом проведения крещенских обрядов и молений в престольные праздники. Главным мотивом использования источников служат легенды, объясняющие сверхъестественную силу воды. Почти все упомянутые в различных источниках родники имеют те или иные необычные качества.

Родник «Холодный» расположен в западной стороне от села. Нетрудно догадаться, что название родника произошло оттого, что вода в нем всегда холодная, в любое время года, после первого же глотка «ломит» зубы. Родник известен давно, ему около 200 лет.

Родник образует заводь, названную «Холодильник».

Родники озера «Светлое». Это живописное озеро появилось как будто из сказки. Сразу бросается в глаза цвет воды — и зеленый и голубой одновременно. Вода богата ионами серебра и другими минеральными веществами, которые определяют ее лечебные свойства. «Светлое» питают воды теплых родников. Это единственный в Мордовии водоем, пополняемый

за счет теплых источников. Сегодня это место получило статус памятника природы.

Родник «Полянский» находится на расстоянии одного километра восточнее села Пурдошки. Родник очень старый и считается святым. Название ему дано потому, что он впервые забил на поляне, в чистом поле несколько веков назад. Люди шли и идут к источнику, исцеляя многие болезни. Излечивали младенцев от испуга, сглаза, заикания и прочих «болезней». Особенно почитают этот источник пожилые люди: вода его по поверьям улучшает зрение, снимает боли в ногах и спине. Еще одно название этого родника — «Источник Божьей Матери». Люди рассказывают, что в стародавние времена проходил возле этого родника монах, только он наклонился над родником, чтобы утолить жажду, как на дне появилось изображение иконы Божьей Матери.

С тех пор со всеми проблемами местные жители идут к роднику. Этот родник помогает летом вызвать дождь. К нему в засуху верующие приходят совершить молебен. Молодожены верят в примету, что если ополоснуть обручальные кольца в святом роднике, то семья будет счастливой и крепкой.

Родник «Монастырский». Святым считается родник на территории Свято-Троицкого монастыря. Этот женский монастырь построен более 400 лет назад. Сейчас он действующий, поэтому родник ухожен и благоустроен. Одно из наследств седой старины — древняя, присущая не только православному люду вера в родники и почтение к ним не как к источникам больших рек-кормилиц, а именно как к хранителям и раздавателям таинственных целебных сил.

Родник «Каменный». Одним из родников, питающих реку Мокшу, является родник «Каменный», расположенный на правом берегу реки за околицей села.

История названия родника связана с древними походами Алены Арзамасской-Темниковской, сподвижницы Степана Разина. Чтобы перейти на другой берег Мокши восставшие крестьяне перегородили русло каменными валунами, принося с собой по камню. В этом месте течение реки сопровождается шумом потока о камни. Дно реки полностью каменное. Стоит только вспомнить описание былинных героев и богатырей, которые, отправляясь на ратный подвиг, прикладывались устами к источнику, и от его живительной влаги обретали богатырскую силу, укрепляли решимость победить, защитить от врага родную землю. Здесь слова «родник», «родная земля», имеют тесную связь с проявлением любви к родному

краю. Так и в этом месте возник маленький родничок, пробивая себе дорогу, обходя камни. Путь его очень труден. Но вода — это сила земли. Вода из этого родника имеет особый вкус — вкус металла.

Родник «Старица». Недалеко от родника «Каменный» там, где проходит автомобильная дорога Пурдошки–Темников, находился самый древний родник села — «Старица». Старожилы помнят его как самый старый и главный источник питьевой воды. Он был засыпан во время разработки карьера. Во время погрузочных работ в XX веке были найдены археологические находки. Прибывший на место ученый археолог Виктор Николаевич Шитов обнаружил здесь мордовские захоронения, женские украшения, персидские монеты и кинжал, датируемые VI–IX веками нашей эры.

В представлениях различных традиционных культур существуют свои правила общения, обращения с водными источниками: разнообразные ритуалы, ограничения, запреты, табу. С водой связаны ритуалы очищения и излечения. Человек приносит жертву реке, роднику (монету, чарку водки и другое) — прежде чем испить ее воды, иначе от непочтительного отношения может случиться всякое... Может эти находки, прямо связаны с родником «Старица».

Карьер сегодня представляет историческую и археологическую ценность Мордовии. Хозяйственные работы на нем не ведутся. И «Старица» ждет второго рождения.

Колодец-дупло.

*Фотография Макара Евсеева
начала XX века*



ТЕНЬГУШЕВСКИЙ РАЙОН

с. Теньгушево	3	В окрестностях села, в парке, в овраге, в поле — Люлька, Студеный колодец, Башкирский, дебит средний, сток в р. Мокша, разная степень благоустройства — резная беседка, обложен камнем, сделан колодец, источник питья, религиозное значение
с. Барашево	5	В окрестностях села, в лесу — Хуторские (2), Кургановские (2) (по названию населенных пунктов), дебит средний, сток в р. Тась, благоустроены, источник питья (И. П. Арапова)
д. Вичкидеево	2	В 20—60 м от деревни, в овраге — Подгорный, Вершинка (в посадках, называемых «Вершинка»), дебит средний, сток в р. Мокша, источник питья (Е. В. Козлова)
с. Кураево	3	В 1 км от села, в овраге — Кельме экшей («Холодный колодец»), дебит средний, благоустроены, источник питья (Е. В. Козлова)
с. Нароватово	5	В 0,5—1,0 км от села, на берегу р. Мокша — Погонунь лисьма (по имени рода Погонунь), Кудужунь лотка (по фамилии солдата, убитого на этом месте), Кошалаткунь лисьма, Стыркань каль лисьма, Стодом, дебит средний, сток в р. Мокша, обложен камнями, источник питья, религиозное значение
с. Сакаево	2	В 1—3 км от села, в овраге, дебит средний, изгородь, часовня, источник питья, религиозное значение (А. М. Вертянова)
с. Стандрово	10	В 7—8 км от села, в овраге — Кевлей (каменный ручей, выходящий из-под камней), дебит мощный, сток в р. Мокша, сруб, часовня дореволюционной постройки, источник питья, религиозное значение (В. И. Чембулатов)
с. Старая Качеевка	3	В 1,5 км от села, в овраге, в саду, в поле — Левин, Колхозный, Ибаковский, дебит средний, источник питья (Р. Ф. Наумова)
с. Такушево	10	В 1—7 км от села, в лесу, в овраге — Борисов, Студеный колодец, Такушевский, дебит слабый, сток в озеро, бревенчатый сруб, беседка, источник питья, религиозное значение (В. А. Грушин)
пос. Дачный	4	Луговой, Береговой, Леснический, Саровский, сток в р. Умор и пруд, срубы (П. А. Левчаков)
д. Белорамино	1	Мирлейский, сток в реку, сруб (здесь и далее — П. А. Левчаков)
с. Веденяпино	1	Песчаный, Барекский колодец, сток в р. Овражная, сруб (П. А. Левчаков)
д. Нагорое	1	Питьевой, сток в р. Шокша, сруб (П. А. Левчаков)
д. Сакаевский Майдан	1	Центральный, сток в р. Куликовка, сруб с крышкой (П. А. Левчаков)
с. Куликово	1	Пограничный, сток в р. Куликовка, сруб (П. А. Левчаков)
с. Мельсетево	1	Таштумлей («Старый ручей»), сток в овраг, сруб, крыша, лавочки (П. А. Левчаков)
с. Шокша	3	В 9 км от пос. Барашево и 9 км от пос. Дачный, в лесу, на трассе — Приовражный, Лесной, Боярский, сток в р. Шокшанка и лесной овраг, сруб, окантовка нержавеющей сталью с крышкой, источник питья (П. А. Левчаков)

Теньгушевский район расположен на слаборасчлененной равнине с сильной залесенностью. Речная сеть включает в себя Мокшу, Вад, Шокшу и другие. Кроме того, имеются озера — Большое Такушевское, Мордовское, Пиявское, Большое Кураевское и другие. Подземные воды района приурочены к миоценовым, нижнемеловым и верхнеюрским отложениям. Район испытывает слабую антропогенную нагрузку, в основном за счет развития сельского хозяйства.



Святой источник.
Фотография Макара
Евсеева начала XX века

В Теньгушевском районе 56 родников, из которых 20 благоустроены, причем основной формой благоустройства является сруб, а в селе Сакаево имеется часовня. 20 родников имеют религиозно-здравоохранительное значение, 43 — ресурсное, комплекс родников в селе Стандрове — историко-культурное и образовательно-патриотическое. Дебит средний и мощный (4 источника). Родники Теньгушевского района питают местные реки, ручьи в оврагах и искусственные водоемы (в поселке Дачном).

РОДНИК «БОЯРСКИЙ» («БОЯРУНЬ ЭКШЕЙ») В СЕЛЕ ШОКША

Тучные колосья созревшей пшеницы низко склоняются к земле. Легкий ветерок колышет ровное хлебное поле. Полуденное солнце нещадно жжет согнутые спины женщин-жниц. Но вот отложены серпы, настало время обеда. Наконец выпрямились утомленные работой спины женщин, свежий порыв ветерка обдает прохладой разгоряченные лица крестьянок. Сняв с головы платки, они с узелками скудного обеда спешат к роднику. Здесь, в излучине оврага, бьет из-под земли небольшой источник удивительно

РОДНИК «КЕЛЬМЕ ЭКШЕЙ» В СЕЛЕ КУРАЕВЕ

чистой, вкусной, а главное, холодной воды. От жгучих солнечных лучей спасает родник густая трава, обильно растущая вокруг. Какое счастье в минуты отдыха почувствовать прохладу удивительно прозрачной водицы; утолить жажду, вымыть лицо, ведь она не только хороша на вкус, но еще и лечит от разных недугов.

Сколько таких источников радости вокруг села Шокша! Но среди них есть главный, особенный — «Боярский» («Боярунь экшей»). Находится он на западной окраине села. Про этот родник даже легенда есть, а может, и не легенда вовсе.

Было это, как говорят старые люди, очень давно, во времена пугачевских волнений, когда имения многих помещиков полыхали огнем пожарищ. Тревожное было время. И вот проезжал как-то по рязанской земле в сторону Москвы один очень богатый барин. Он спасал свою семью и то, что осталось от его богатства — золотые монеты. Опасаясь, что в этих глухих, незнакомых местах его могут ограбить или даже убить, он решил принять облик простолюдина. Купил у местных крестьян простую одежду, переделал семью, обул в лапти слуг. Лошадей оставил в поле, отправился дальше налегке. И самое главное, люди заметили, что перед отъездом он что-то бросил в родник. Это были золотые монеты. С той поры в надежде найти золото люди очищали родник. Говорят, что даже находили. Потом построили вокруг родника крепкий деревянный сруб, он цел и сегодня.

Много источников было вокруг села! Жаль, что было... Многие из них затонули илом, многие исчезли в недрах земли. А «Боярский» — жив! Только в настоящее время монет уже никто не ищет. Очищают его по-прежнему каждый год. А если лето знойное, засушливое, то здесь пожилые люди вместе с бабушкой устраивают молебен, чистят родник и просят бога о дожде.

РОДНИК «ЛЮЛЬКА» В СЕЛЕ ТЕНЬГУШЕВЕ

Село располагается в живописном месте, где протекает красавица Мокша, вокруг необозримые поля, дремучие леса, зеркальные пруды, родники. В окрестностях села Теньгушева родников около десяти. Один из них родник в районе парка. Этот родник (со слов местных жителей) в народе ласково называют «Люлька». Каждый путник, проходя мимо, утоляет жажду живительной влагой. Во время засухи на роднике устраивают службу, и, как правило, начинается дождь. Каждый год в январе на Крещение люди идут на родник за «святой» водой — она оберегает семью весь год от болезней, напастей и невзгод.

Село Кураево (ему около 400 лет) располагается в необычайно благодатном месте, под коренным склоном реки Мокши. Склон этот с точки зрения географа идеален, его смело можно назвать классическим, так как здесь присутствуют все положенные коренному склону реки компоненты. На нем, как на лице человека, прорезаны морщины оврагов и балок. Поэтому не удивителен тот факт, что в окрестностях Кураева много ключей и родников. Но наш рассказ будет об одном из них, носящем немудреное, но красиво звучащее на мордовском языке название «Кельме экшей», что дословно означает «Холодный колодец».

Расположен этот родник к востоку от села. Недалеко от него проходит грунтовая дорога. Но не сразу увидишь этот родник: укрылся он за холмом, поросшим клубничником и разнообразными травами. Здесь растут душица и зверобой, радуют взгляд ромашка и цветущий клевер, а сам холм сложен весенними выносами с вершины оврага и находящимися над ним полей. Чем же выделяется этот родник? Наверное, тем, что многие родники бегут себе потихонечку к Мокше, а этот с давних пор был обихожен людьми. Невысокий дубовый сруб почернел от времени. Старые люди говорят, что неоднократно там появлялось видение — молодая женщина. Кто-то ее видел в простом белом одеянии, а другие — в красивом наряде молодой замужней женщины, с «сорокой» на голове и подобающими украшениями.

Для старожилков родник этот не простой, именно сюда шли женщины с иконами и молитвами во время засух, они молили о дожде. По особым дням приходили сюда и болевшие люди, они обливались водой из родника в надежде на исцеление.

Родник «Кельме экшей» в селе знают все: и старые, и малые. По другую сторону дороги, что ведет к роднику, были расположены участки с картофелем. Так вот, когда захочется пить во время работы, недалеко сбегать за водой и напиться. Потом эти поля засеяли люцерной и заглядывать к роднику стали меньше. Каково было удивление, когда во время уборки сена очень захотелось пить, и по старой привычке направились к роднику в надежде утолить жажду, но вместо чистой и холодной воды увидели забитый илом колодец. Тогда-то и пришла в голову мысль очистить и восстановить родник. Учителя в школе охотно откликнулись на это предложение. Было желание, но не было опыта. И решили обратиться за советом к односельчанину, уже пожилому человеку, мастеру на все руки Александру Гавриловичу Шульгину. Оказалось, он своими силами решил восстановить родник:

приготовил для этого нержавеющей емкость.

Александр Гаврилович охотно согласился с предложением помочь в очистке родника от ила. Целый день трудились учителя и ученики на этой нелегкой работе. К вечеру сруб был очищен и вымыт, и зажурчала в нем чистая вода. На следующий день совместными усилиями в сруб был водружен бак и обсыпан со всех сторон глиной, чтобы туда не попадали ил и смываемая весной с полей почва. Вода стала вытекать из трубы. Позднее Александр Гаврилович достроил здесь беседку, сделал кровлю и украсил ее православным крестом.

Летом 2006 года в селе Кураеве надолго вышел из строя водопровод. И потянулся народ к родничку за водой, так как колодцев в селе нет. Вот уж, как говорится, дорого яичко к христову дню, и каждый, кто приходил за водой, невольно вспоминал добрым словом Александра Гавриловича Шульгина.

РОДНИК «САРОВСКИЙ» В ПОСЕЛКЕ ДАЧНОМ

На границе двух поселков — Муханова Рязанской области и Дачный Республики Мордовия — есть чудесный родник, который жители называют «Саровский». По местной легенде, в былые времена приезжали на этот источник монашки из Саровского монастыря и везли отсюда чистейшую воду в дубовых бочках.

Сегодня жители поселков пьют чай только из родниковой воды: от нее нет накипи. Были случаи, что ее заливали в аккумуляторы автомобилей как дистиллированную.

РОДНИКИ СЕЛА НОРОВАТОВА

Родник «Погонунь лисьма». По легенде за сельским кладбищем в селе Нороватове, где жила семья богатых людей (Погонунь), из-под земли выходил маленький ручеек. Когда они умерли, на этом месте искали золото (на ручье), но ничего не нашли. И на месте выкопанной ямы забил родник.

Родник «Кудужунь лотка». После Великой Отечественной войны в село вернулись солдат Степан с товарищами. У Степана была с собой большая сумма денег. Около ручья, близ села, его убил друг и там же похоронил. Один сельский житель видел, как Степана закапывали в землю. Степана искали, но поиски были безрезультатными. Спустя несколько

лет на том месте люди вырубали орешник, и в земле нашли череп и кости. Решив, что это останки Степана, они назвали родник по фамилии убитого солдата.

Родник «Кошалаткунь лисьма». В старину через одно место проезжал богатый человек со слугой. Стояла жаркая погода, и слуге было приказано достать воды. Тот на месте маленького ручейка стал копать яму. Вдруг из-под земли хлынул поток воды. Испугавшись, барин и слуга уехали, решив, что здесь не обошлось без нечистой силы. Однако потом слуга вернулся на это место и увидел родник, который позже стали называть его именем.

РОДНИК «КЕВЛЕЙ» В СЕЛЕ СТАНДРОВЕ

*Меж высокими лесами
Там, за ширью двух полей,
Родничок есть несказанный
С чудным именем Кевлей.*

*Не найдешь туда дорогу,
Коль пойдешь тропой не той.
Говорят, что он от Бога,
Называется святой.*

*Если летом жарко, сухо,
Жить без дождика невмочь,
То в Кевлей идут старухи
И глядишь, закапал дождь.*

*Я не верю в те побаски,
Но готов твердить всегда,
Что живая в нем, как в сказке,
Несравненная вода.*

*В нем водица ключевая
И прозрачна, как хрусталь.
Выпьешь — словно оживешь,
И пройдешь любую даль.*

*Там скамейка, столик ладный —
Дело чьих-то добрых рук.
Посиди и сердце радуй,
Где найдешь такое, друг?*

*Днем в жару стоит прохлада,
Ночью — соловьиный «чок»...
Место — лучшего не надо.
Вот спасибо, родничок!*

*Меж высокими лесами
Там, за ширью двух полей,
Родничок есть несказанный
С чудным именем Кевлей...*

ТОРБЕЕВСКИЙ РАЙОН

с. Сургодь	1	Около 2 км, в овраге, дебит средний, сток в р. Парца, колодец, ресурсное значение (Дергунова)
с. Решетино	2	В 500 м северо-восточнее села, в овраге, дебит слабый, сток в речку, колодец (Л. И. Березнякова)
с. Хилино	8	В 1,5–2,0 км от села, в овраге, дебит средний, сток в реку, половина родников благоустроена, источник питья (Л. П. Рогачева)
пос. Центральный	2	В поселке и в 0,5–1,5 км от него, в овраге — Кельме эшина, дебит средний, сток в р. Безьямка, сруб, источник питья
с. Краснополье	1	В селе — родник Божьей Матери (по словам жителей, ключ начал выбиваться с ликом Божьей Матери), дебит слабый, сток в реку, часовня с 1997 года, религиозное значение (О. В. Кузнецова)
с. Мальшево	6	В 0,5–1,5 км от села, в оврагах, у реки, дебит мощный и средний, бревенчатые срубы, ресурсное значение (В. С. Каргаев)
с. Мальцево	1	В 3 км от села у р. Шуворга, в поле, дебит средний, обложен дерном, сток в речку (Н. П. Капранова)
с. Никольское	6	В 2–3 км от села, в поле, в овраге — Девичий рукав, Товарник, Студенец, Смородник, дебит от слабого до мощного, купель, источник питья (Н. П. Капранова)
с. Слаим	3	В овраге, в саду, дебит средний, источник питья (В. В. Бычкова)
пос. Красноармейский	9	В радиусе 10 км от поселка, в оврагах, у русла р. Рахманка и Юнка, дебит мощный и средний, труба, источник питья (В. А. Грачева)
с. Виндрей	6	В 1,5–2,0 км от школы, в овраге, лесу, дебит средний, сток в р. Виндрей, огорожен, источник питья (Г. С. Светлова)
с. Кажлодка	3	В северной части села, в овраге, дебит средний, сток в речку (Чеснокова)
с. Дракино	6	В 1–2 км от села, в овраге, дебит средний, сток в речку и пруд, вымощена дорожка, источник питья (Г. В. Киселева)
с. Татарские Юнки	1	В центре села, дебит средний, сруб, загорь (Б. И. Дарькин)
пос. Торбеево	8	В 0,2–3,0 км от села — Троицкий, Пятницкий, Калиновка, Кельмелей, дебит средний и слабый, сток в ручей, срубы, источник питья, религиозное значение (В. П. Катаева, В. В. Канина, Л. И. Ермашева)
с. Савва	2	В радиусе 1,5 км от села, в овраге, дебит слабый, сток в р. Пишлей и Парца, срубы, источник питья (И. П. Песков)
с. Старые Пичуры	8	На правом берегу р. Паньжа, в овраге — Яр эшина, Пенч пря эшина, Кельме эшина, дебит мощный, сток в р. Паньжа, построен дом, источник питья (И. П. Песков)
с. Приречье	1	В западной части села, дебит слабый, сток в р. Парца, неблагоустроен (М. Никитин)
д. Черемушки	1	В южной части деревни, дебит слабый, сток в р. Парца, неблагоустроен (М. Никитин)
д. Бобровка	1	В западной части деревни, дебит слабый, сток в р. Виндрей, неблагоустроен (М. Никитин)
с. Покровские Выселки	1	В восточной части села, дебит слабый, сток в р. Паньжа, благоустроен (М. Никитин)
с. Красавка	1	В южной части села, дебит слабый, сток в р. Паньжа, неблагоустроен (М. Никитин)
с. Щуково	3	В 0,8–3,0 км западнее села — Пятницкий, Охотничий, дебит слабый, сток в р. Виндрей, благоустроен (М. Никитин)
с. Лопатино	1	В южной части села, дебит слабый, сток в р. Кожа, неблагоустроен (М. Никитин)
с. Салазгорь	1	В северо-западной части села, дебит слабый, сток в р. Виндрей, неблагоустроен (М. Никитин)
с. Мордовские Юнки	2	В восточной и центральной части села, дебит слабый, сток в р. Юнка, неблагоустроен (М. Никитин)
с. Моховая Рахманка	1	В северной части села, дебит слабый, сток в р. Юнка, неблагоустроен
д. Шимаревка	2	В западной части деревни, дебит слабый, сток в реку, неблагоустроен
с. Семивражки	2	В юго-восточной части села, дебит слабый, неблагоустроен
с. Варжелей	3	В южной и северо-восточной части села, у д. Карпеловка, дебит слабый, неблагоустроен
д. Вязовка	1	В северной части деревни, дебит слабый, сток в р. Виндрей, неблагоустроен
с. Куликово	1	В восточной части, дебит слабый, сток в р. Виндрей, неблагоустроен
с. Носакино	3	В 1,5 км северо-западнее села, на правом берегу р. Шустрой, в западной и северо-восточной частях села, дебит средний и слабый, сток в р. Шустрой, неблагоустроены
с. Верхняя Рахманка	2	В южной и северной части села, дебит слабый, неблагоустроен
д. Самозванка	1	В южной части села, дебит слабый, сток в р. Юнка, неблагоустроен
с. Жуково	1	Святой Параскевы Пятницы, крест с иконой, скамейка (В. К. Володина)

Торбеевский район расположен на слабо-расчлененной равнине с общим уклоном на северо-запад. Залесенность слабая. Речная сеть включает в себя Парцу, Виндрей, Шустрой и

другие. Подземные воды района приурочены к миоценовым, верхне- и среднемиоценовым отложениям. Район испытывает слабую антропогенную нагрузку в основном за счет развития




Родник у с. Краснополье

сельского хозяйства. В Торбеевском районе 102 родника, из которых 101 благоустроен. Основными формами благоустройства являются деревянный сруб и бетонные трубы, в селе Краснополье имеется часовня, в селе Старые Пичуры — дом. 10 родников имеют религиозное значение, 100 — ресурсное, 9 — историко-культурное и образовательно-патриотическое. Большинство родников имеют средний дебит и питают местные реки.

РОДНИК В СЕЛЕ КРАСНОПОЛЬЕ

В одном из родников деревни Ивановки, по рассказам старожил, явился лик Казанской Божьей Матери. Людей потянуло к этому источнику помолиться, очистить душу, испить целебной воды. Но это не понравилось господам. Недалеко от этого родника стоял винный завод. Хозяйка завода — Ефросинья Андреевна Чумакова — приказала своим работникам забросать этот родник холстами, а затем навозом. Родник, конечно, не исчез, он существует и в настоящее время, но лик Казанской Божьей Матери больше здесь не появлялся. Второй раз лик Казанской Божьей Матери появился в селе Краснополье, на огороде одного из жителей. Там стоял колодец, и в нем появился лик Богородицы. Но это явление было недолгим. Затем в живописном уголке, в небольшом овражке, в окрестностях села Краснополье забил чистый источник и в нем отразился лик Казанской Божьей Матери. Появление лика и послужило построению в селе церкви. В 1927 году церковь сгорела. Когда сгорела церковь, молебствовать стали около «святого» родника. Это сложно описать, это надо видеть. В песке на дне колодца появляется образ девушки с двумя косами. Это явление длится недолго — 1–2 минуты. После этого образ девушки исчезает.

Праздник иконы Казанской Божьей Матери ежегодно стали отмечать 21 июля. После того как родник был облагорожен, желающих посетить это место стало больше, а сам праздник приобрел особое значение в жизни верующих. Ежегодно около родника проводится служба.



Родник у с. Салазгорь

Вот уже несколько лет подряд к этому месту приезжают священнослужители, собираются люди из самого села и близлежащих деревень.

РОДНИКИ В СЕЛЕ СТАРЫЕ ПИЧУРЫ

В селе Старые Пичуры сохранилось много родников. Один из них находится в самом центре села. С ним связана следующая легенда. Давным-давно, на Троицу, три сестры пошли в лес за ягодами, но домой не вернулись: их растерзали волки. А на том месте, где они погибли, образовался родник. И вот один из жителей села видит сон, что стоят три сестры и просят жертву. Тогда жители решили совершить обряд жертвоприношения. Они ходили по селу, собирали деньги, на которые затем купили скотину, чтобы на праздник пустить кровь. И что интересно, этот обряд сохранился до наших дней, пережил и христианизацию мордвы, и атеистическую пропаганду. Каждый год на Троицу ночью приводят к роднику скотину, чтобы утром совершить обряд жертвоприношения. Сам родник наряжают веточками. Ближе к обеду начинается молебен. В то же время женщины села варят обед в огромных котлах, которых в селе не менее двадцати.

РОДНИКИ В СЕЛЕ НИКОЛЬСКОМ

Родник «Студенец». У села Никольского находятся несколько родников. Самый большой из них родник называется «Студенец». Расположен он неподалеку от «барского» сада. Пруд, что рядом с садом, питается водой из этого родника. Название родник получил потому, что вода в нем очень холодная, студеная. Она вкусная и легко и приятно пьется, кажется, что напиться ею невозможно. У этой воды есть особый вкус. Его нельзя описать, нужно испробовать. Раньше предполагали, что эта студеная вода имеет целительные свойства. По приказу барина слуги бережно ухаживали за родником, ежегодно чистили его. Сегодня «Студенец», как и в былые времена, ухожен. Построена и освящена купель для целительного купания. Путники и отдыхающие с удовольствием посещают это место.

Родник «Девичий рукав» называется так потому, что расположен в овраге, напоминающем по форме рукав. А «девичий» потому, что росли здесь цветы удивительной красоты. Все это символизировало рукав, скроенный из ситца для девушек. По рассказам старожилов, в «Девичьем рукаве» водились русалки. Летом их «видели» на ветках деревьев. Русалки были одеты в белоснежные платья, и как только к ним приближались люди, они исчезали.

РОДНИК В СЕЛЕ ЖУКОВЕ

В XVI–XVII веках на землях села Жукова находились поместья помещиков Сатиных, Шубиных, Кишлаковых и Пятакова. С последним из них связана следующая легенда. Поместье этого помещика находилось вблизи торбеевского кладбища. Это был очень зажиточный хозяин, имел много скота, земли, валяльную фабрику. Будучи добрым по натуре, он хорошо относился к своим крестьянам: помогал бедным, разрешал

заготавливать дрова в своем лесу, давал своих лошадей. Поэтому многие крестьяне переходили от своих помещиков к нему, что очень не нравилось последним. Об этом они его не раз предупреждали. Вскоре помещик пропал. Нашли его мертвым в овраге. На девятый день после смерти помещика на месте его гибели забил родник. А на сороковой, в пятницу (отсюда и пошло название оврага «Пяточный»), возле родника, нашли икону Святой Параскевы. Вскоре у родника поставили сруб, рядом — крест. Люди часто приходили к роднику с просьбами, молились, просили дождя или исцеления. Говорят, после молитв у родника шел дождь или наступало исцеление.

В советское время крест сломали. Но в праздник Троицы верующие приходили к роднику и молились. Сегодня родник огорожен, рядом стоят большой крест с иконой Святой Параскевы, скамейка, приглашая усталого путника отдохнуть и помолиться.

ЧАМЗИНСКИЙ РАЙОН

с. Большие Ремезенки	5	На склоне горы — Железнодорожный, Овражный, Крест лисьма, Речной, Центральный, дебит мощный, сток в р. Аморда, один имеет сруб, источник питья, для хозяйственных нужд (В. Вирякин)
с. Мачказерово	2	В центре села и в радиусе 3 км от него — Комаровский, дебит средний, сделан навес, сруб, источник питья (И. А. Смолькин)
с. Алексеевка	6	В 5 км, в поле, в селе — Тор лей («Меловая речка»), Садовый, Зеленый, деревянный сруб, источник питья, для хозяйственных нужд, религиозное значение
пос. Комсомольский	9	У подножия горы, в 0,5–2,0 км от поселка, в овраге — Алексеевский, дебит средний, сток в р. Нуя, крышка, огорожены, источник питья (Аношкина, Тришкина, Г. В. Наумова)
с. Большое Маресьево	15	В 1–5 км, в лесу, поле, в овраге — Чейсе лисьма, Немкино пандо лисьма, Горный, Чинье эрьке, Айгор лисьма («Лошадиный родник»), «Крест лисьма», Пионерский, дебит средний и слабый, сток в р. Аморда, 6 благоустроены, источник питья (Г. В. Наумова, В. Вирякин)
с. Кочкуши	2	Вокруг школы, в овраге, дебит средний, сток в речку, сруб, крышка, навес, источник питья (И. С. Попкова)
с. Красный Поселок	5	В овраге — Святой, Ефимовский, дебит слабый, сток в р. Инелейка, сруб, крест с иконой, ступеньки, источник питья, религиозное значение (Л. А. Новикова)
с. Кульмино	5	В окрестностях села, в овраге — Прасковьи Пятницы (в честь мученицы Прасковьи, икона которой являлась 2 раза), Горный, дебит средний, сток в р. Сухая, Аморда, сруб, крышка, беседка с лавочкой, бассейн с лесенкой, источник питья, религиозное значение, целебные свойства (Л. А. Худойкина)
с. Малое Маресьево	11	В 1–5 км от села, в лесу, в овраге, в поле — Гремаська лисьма («Гремучий родник»), Селей лисьма, Лешкань лисьма, Пуре ознома лисьма («Молельный родник»), Кельян лисьма, Чей лисьма, Раужо лисьма («Черный родник»), Поселкань лисьма, Кузница лисьма, Верьгез лисьма («Волчий родник»), Карцай лисьма («Карцева могила», по имени егеря, убитого на этом месте), дебит средний, сток в р. Гремячка, у 3 — сруб, теремок, источник питья (И. А. Казава)
с. Мокшалай	11	6 — в селе, 5 — в 3 км от села (1 — в поле, 4 — в лесу) — Рангома лисьма («Кричащий родник»), дебит средний, сток в овраги, деревянный сруб (М. П. Сыркина)
с. Медаево	20	В окрестностях, в центре села, в пойме реки — Пятница, Барский, Лунка, Слободский, Зареченский, Гремучий, Вальцов, Прикардонный, дебит мощный, сток в реку, сруб, крышка, источник питья, религиозное значение (Л. А. Казава)
с. Сорлиней	1	Рядом с автодорогой Саранск–Ульяновск — Сорлинейский, сток в р. Штырма, благоустроен (В. Вирякин)
с. Отрадное	6	В 5 км от села, в поле — Ашо лисьма («Белый родник»), Ки лисьма («Придорожный родник»), Эрьке пря лисьма, Эрьке лисьма («Озерный родник»), Камаевский (обустроил Ф. И. Камаев), Ознома лисьма («Молельный родник»), края обложены бетонными плитами, сверху построена часовня, источник питья, религиозное значение (В. И. Кичаева)
с. Сабур-Мачкасы	5	На территории села, в овраге — Улишка, дебит средний, сток в р. Перепелейка, источник питья, религиозное значение (В. Вирякин)

с. Огаревка	1	В 500 м к железнодорожному разъезду, сток в р. Аморда, неблагоустроен (В. Вирякин)
с. Маколово	1	В 2,5 км юго-западнее села — Святой Прасковьи, сток в р. Чуфарка, сруб, место проведения религиозных обрядов (В. Вирякин)
с. Пянгелей	4	В центре села и в радиусе 1–3 км — Паро лисьма («Хороший родник»), сток в р. Семилейка, 2 имеют сруб (В. Вирякин)
с. Красный Воин	1	В центре села, сток в р. Малая Кша, сруб (В. Вирякин)
с. Мичурино	4	В 1,5–7,0 км от села — Долгий мост, Турлейский, сток в р. Турлейка, 3 имеют срубы
с. Апракино	7	В селе, в радиусе 2–7 км — Ржавец, Крюково, Семеновский, сток в р. Турлейка и Нуя, 2 имеют срубы (В. Вирякин)
с. Люля	2	В центре, 0,5 км западнее села — Школьный, Крысинский, сток в реку, срубы (В. Вирякин)
с. Каменка	2	В центре, 0,3 км южнее села — Прифермский, сток в р. Штырма, сруб (В. Вирякин)
с. Красногорье	3	В радиусе 50–250 м от села — Верхний, Казанковский, сток в р. Аморда, 2 имеют сруб
с. Знаменское	2	В 3 км южнее села и в 4 км юго-западнее — Семеновский, Щукинский, сток в р. Нуя, неблагоустроены (В. Вирякин)
с. Альза	1	В 1 км северо-восточнее села — Святой, сток в р. Нуя, благоустроен (В. Вирякин)
с. Сайгуши	3	В селе и в 0,2–1,5 км от него — Пор лисьма пря, Кельме лисьма, сток в реку, сруб, бетонное кольцо, 1 неблагоустроен (В. Вирякин)
с. Иванова Поляна	1	В 1,5 км юго-западнее села — Герасина часовня, сток р. Малая Кша, сруб (В. Вирякин)
с. Пичеуры	7	В центре села, в радиусе 1–7 км — Авдонина лопата, Стрелка, Медов родник, Синичка, Рябова яма, Белый ключ, Васянина пасека, сток в р. Медведка, Малая Кша, Пичеурка, 2 имеют сруб (В. Вирякин)
с. Соколов Гарт	4	На краю села, в 0,5–3 км от села — Пасечный, Мартъянов дол, Суходол, сток в реку, неблагоустроены (В. Вирякин)
с. Чамзинка	4	На восточной окраине, в 1–3 км — Кардон лисьма пря, Русеский, Золотой ключ, сток в р. Малая Кша, Нуя, у 2 — срубы, у 2 — трубы (В. Вирякин)

Чамзинский район расположен на сильно-расчлененной возвышенной равнине со слабой залесенностью. В состав речной сети входят Большая Турлейка, Инедлей, Бутурлей, Нуя, Штырма и другие. Подземные воды района приурочены к олигоценовым и верхнемеловым отложениям. В Чамзинском районе 150 родников, из которых 105 благоустроены. Основная форма благоустройства — деревянный сруб, в селе Отрадном построена часовня. 55 родников имеют религиозно-здравоохранительное значение, 150 — ресурсное, 27 — историко-культурное и образовательно-патриотическое. Дебит родников преимущественно средний и мощный, за счет них питаются местные реки.

РОДНИК У АВТОДОРОГИ САРАНСК— УЛЬЯНОВСК

В конце 2009 года благоустроен один из самых известных родников Мордовии —

Родник у автодороги




находясь на автошоссе Саранск—Ульяновск, недалеко от села Маресьево, он является своеобразной визитной карточкой республики. Проект его реконструкции был реализован Детской экологической организацией «Зеленый мир». Ребята очистили родник, построили сруб, над источником появилась деревянная беседка, оборудована зона отдыха. Все это стало возможным при поддержке Общественной палаты РФ, от которой зеленомировцы получили грант Президента России.

РОДНИК «ГРЕМЯЧИЙ» В СЕЛЕ АЛЬЗА

Родник назван «Гремячий», в переводе на мордовский — «Кричащий колодец». А «загремел» этот родник после того, как женщина окунула в него детское белье, которое она принесла сюда для того, чтобы прополоскать. Одна женщина долгое время не могла успокоить плачущего ребенка, но как

Родник у с. Альза





Родники у с. Маколово

только она подошла с ним к «Гремячему» — ребенок успокоился. Жители села Альзы утверждают, что в годы Великой Отечественной войны в воде этого родника появлялся лик Николая Чудотворца.

«КАРЦАЙ ЛИТЬМА»

Сейчас родник пересох, а лес вырублен. А когда-то здесь была могучая дубрава. Принадлежала она помещику, егерем у которого и служил Карца. Похищал он для помещика в окрестных селах самых лучших девушек. Барин позабавится с ними некоторое время и выгонит, а Карца ему новую красавицу привозит. Озлились мужики на егеря, подстерегли его в лесу у родника и убили. Поэтому родник называют «Карцева могила».

Бывало в засуху соберется туча, на соседних полях дождем пройдет, а сюда не доходит. Как упрется в Карцеву могилу, там и разрядится молниями. Старики говорили, что Карца мстит за то, что парни нашли его и утопили. Посторонние люди может и пили из этого родника, но местные жители не решались. Поверье такое ходило: кто воды напьется из того родника — сам в могилу сойдет.

РОДНИКИ В СЕЛЕ СОКОЛОВ ГАРТ

Однажды из города приехала женщина, у которой болели руки от экземы. Она лечилась

везде: на курортах Кавказа, в лечебницах европейской части России, но безрезультатно. Вылечиться не смогла. В жаркий летний день она пошла за ягодами, заметила родник, что течет под белым вязом, спустилась попила воды и вымыла руки. Утром ссадины на руках поблекли. Она ходила к роднику еще несколько дней и вылечилась полностью. И многие приезжают за водой в родник в надежде найти исцеление. Еще старожилы села Соколов Гарт помнят то место, где возле родника из чудесной воды варили пиво, закатывали его в деревянные бочки и отправляли в Москву.

РОДНИК «БАРСКИЙ» В СЕЛЕ МЕДАЕВЕ

Известно, что до реформы 1861 года селом и землей Медаева владели два помещика. Южная и восточная части села принадлежали помещикам Полугарцевым. Внизу располагался родник, который и сейчас называют «Барский». С 1897 года в селе была открыта амбулатория, которую возглавил врач Шостак. Он сумел доказать земству, что для такого села, как Медаево, необходима больница. В заключение он сказал, что здесь есть условия для ее работы: вода из родника «Барского» имеет много щелочей, что облегчает санитарно-гигиеническое обслуживание больницы. Эту воду Шостак возил на анализ, в результате которого был получен положительный результат.

*Родник
у с. Сорлиней*



*Родник
у с. Кульмино*



*Родник
у с. Киржеманы*



УДК 556
ББК 26.35
С50

«Мой край мордовский» —
серия книг для школьного возраста

Координатор серии —
К. И. Шапкарин

**Издано при финансовой поддержке
Федерального агентства по печати
и массовым коммуникациям
в рамках ФЦП «Культура России»**

Литература для школьного возраста

Вячеслав Смирнов

РОДНИКИ МОРДОВИИ

Фотографии Валентины Семеновой, Эдуарда Александрова, Вячеслава Смирнова, Кирилла Мельникова, Нонны Спрыгиной, Макара Евсевьева

Художественное оформление и макет
Константина Шапкарина

Редактор Татьяна Сухова

*Выражаем благодарность администрациям
муниципальных районов и образовательных
учреждений Республики Мордовия,
оказавшим содействие в сборе материала*

Смирнов, Вячеслав Михайлович

С50 Родники Мордовии / Смирнов В. М. —
Саранск : ДЭО «Зеленый мир»; Издатель Константин Шапкарин, — 2014. — 64 с.

**УДК 556
ББК 26.35**

Подписано в печать 1.08.2014. Формат 60×90¹/₈.
Тираж 1000 экз. Заказ № 5895.
Отпечатано в России.-